

АРХАНГАЙ АЙМГИЙН УУР АМЬСГАЛЫН  
ӨӨРЧЛӨЛТӨНД ӨРТӨХ БАЙДЛЫН  
ОРОЛЦООНД СУУРИЛСАН СУДАЛГАА

**Архангай аймгийн иргэдийн оролцоонд суурилсан  
уур амьсгалын эмзэг байдал, эрсдэлийн үнэлгээ**

2019 он



## ӨМНӨХ ҮГ

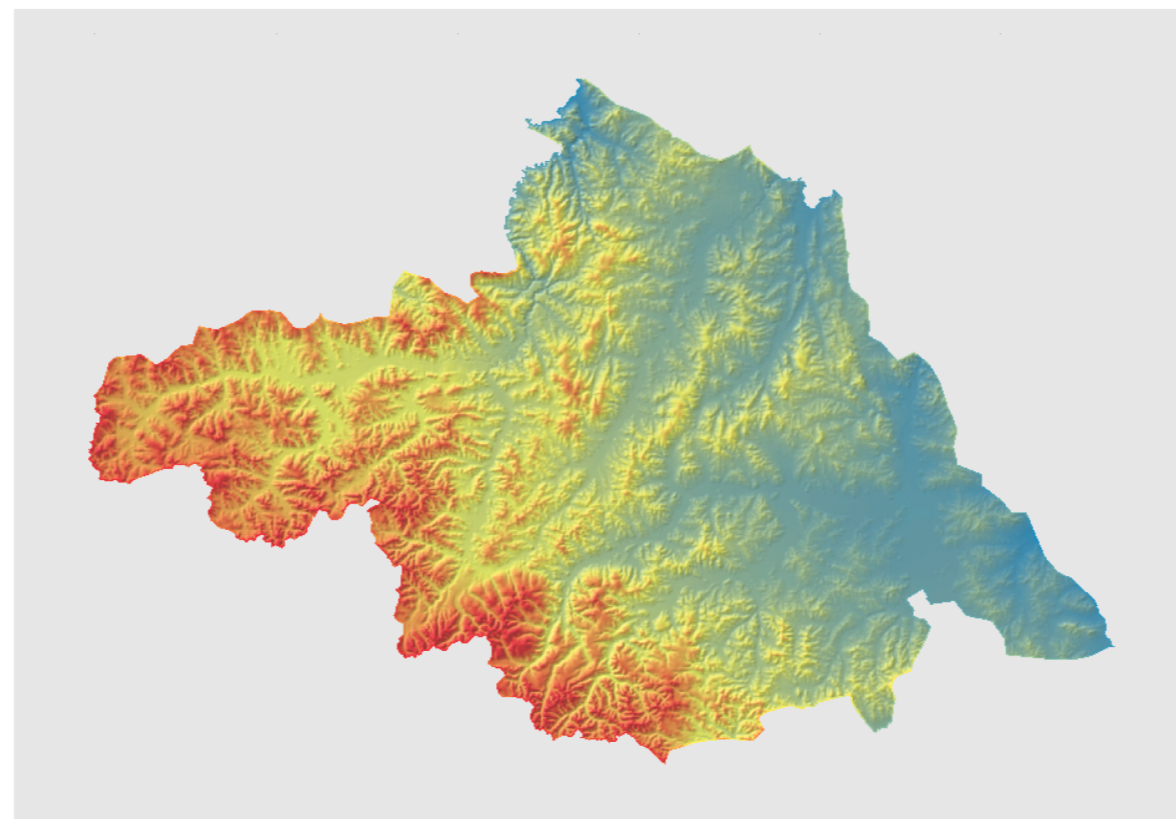
---

СЭМААТЭРР - Уур амьсгалын өөрчлөлтийг даван туулах орон нутгийн хөтөлбөр нь 2016 оноос Францын Хөгжлийн Агентлагийн дэмжлэгтэйгээр хэрэгжиж байна. Уг хөтөлбөрт уур амьсгалын өөрчлөлтөд богино болон урт хугацаанд эмзэг, орон нутгийн иргэдийн амжиргаанд сөрөг нөлөөлөл ихээр мэдрэгдэж байгаа 4 бүс нутаг хамрагдаж байгаагийн нэг нь Монгол улсын Архангай аймаг юм. ЖЭРЭС Олон улсын байгууллага нь СЭМААТЭРР хөтөлбөрөөр дамжуулан уур амьсгалын өөрчлөлт, түүний нөлөөллийг бүсийн түвшинд багасгаж, орон нутгийн нийгэм, эдийн засгийн даван туулах чадварыг дээшлүүлэхийг зорьж байна. Хөтөлбөрийн зорилго нь орон нутгийн иргэдийн уур амьсгалын өөрчлөлтийн талаархи мэдээлэл, ойлголтыг нэмэгдүүлж, уур амьсгалын өөрчлөлтийн нөлөөллийг багасгах, түүнд дасан зохицох стратегийг боловсруулахад орон нутагт дэмжлэг үзүүлэх юм.

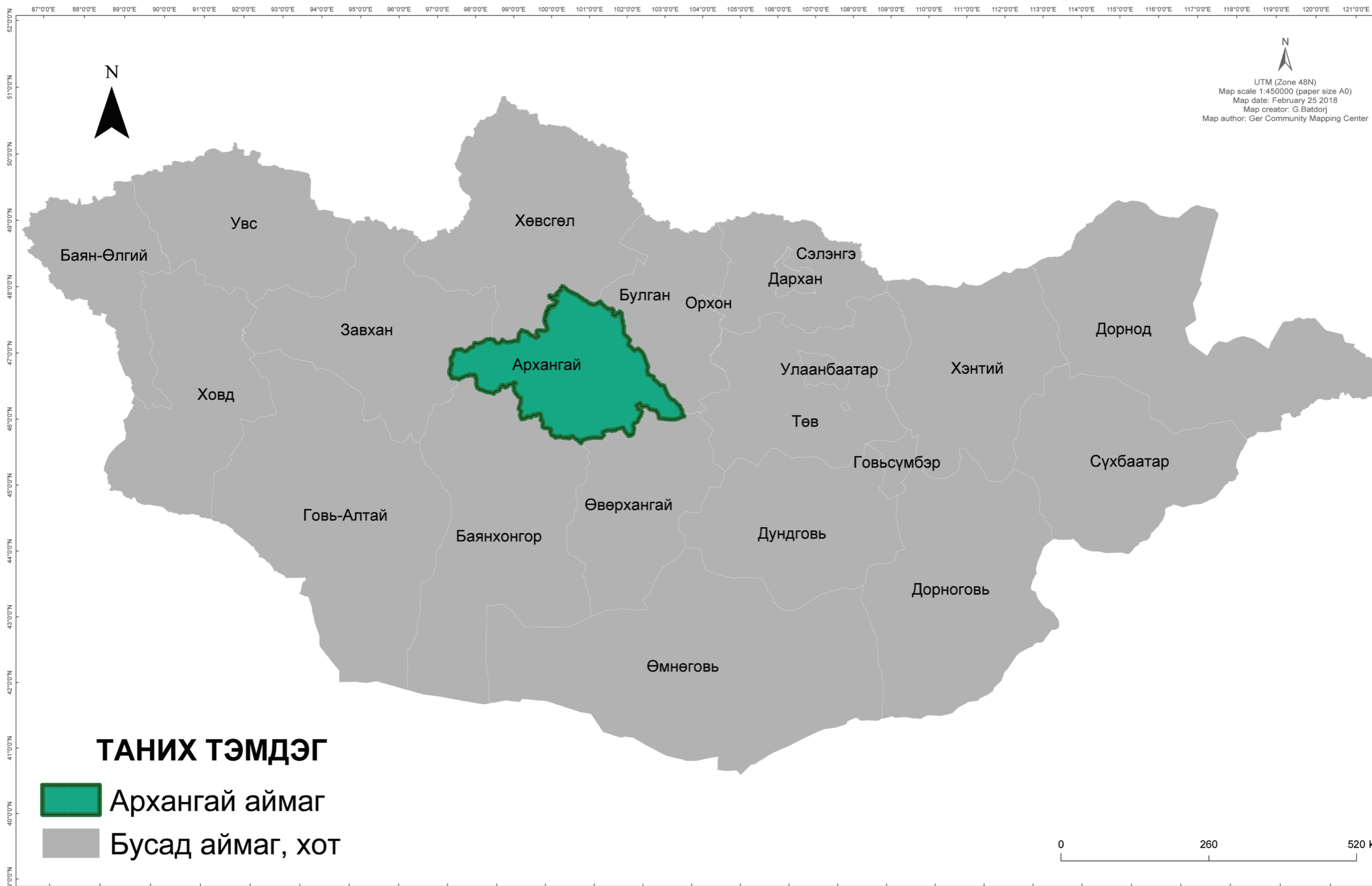
Энэхүү атлас нь СЭМААТЭРР төслийн хүрээнд иргэдийн оролцоонд суурилсан арга зүйг ашиглан хийсэн үнэлгээ, судалгааны үр дүнг тоймлон харуулна. Тус “Иргэдийн оролцоонд суурилсан уур амьсгалын эмзэг байдал, эрсдэлийн үнэлгээ” нь иргэдтэй газар дээрх ярилцлага, зөвлөлдөх уулзалт, уур амьсгалын өгөгдөл мэдээлэлд хийсэн дүн шинжилгээ болон сэдэвчилсэн газрын зураг боловсруулах зэрэг аргачлалуудыг нээлттэй асуулт, асуумжууд, иргэдийн оролцоотойгоор зураглалаар дамжуулан дасгал ажиллах, мөн түүнчлэн иргэдтэй зөвлөлдөх уулзалт, хэлэлцүүлэг зохион байгуулах замаар тодорхойлсон болно.

Уг судалгаа нь орон нутгийн иргэд, засаг захиргааны ажилтнуудын оролцоотойгоор хийгдсэн бөгөөд судалгааны явцад цуглуулсан өгөгдөл мэдээлэл нь орон нутгийн ард иргэдээс өгсөн мэдээлэлд суурилсан тул шинжлэх ухааны үндэслэлтэй албан дүн мэдээ бус болно. Цаашид судалгаа шинжилгээний ажилд санал зөвлөмж байдлаар ашиглагдах боломжтой.

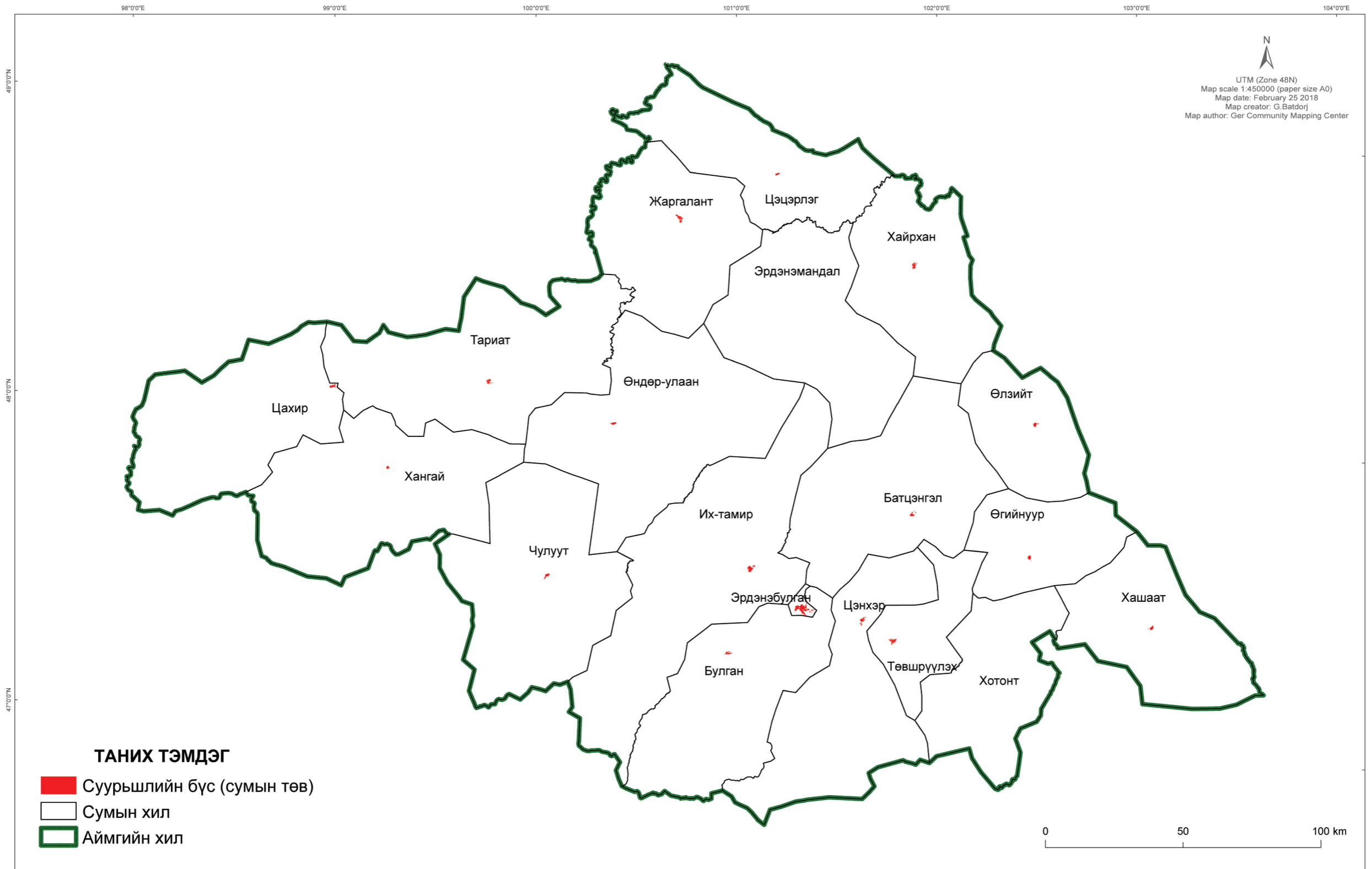
---



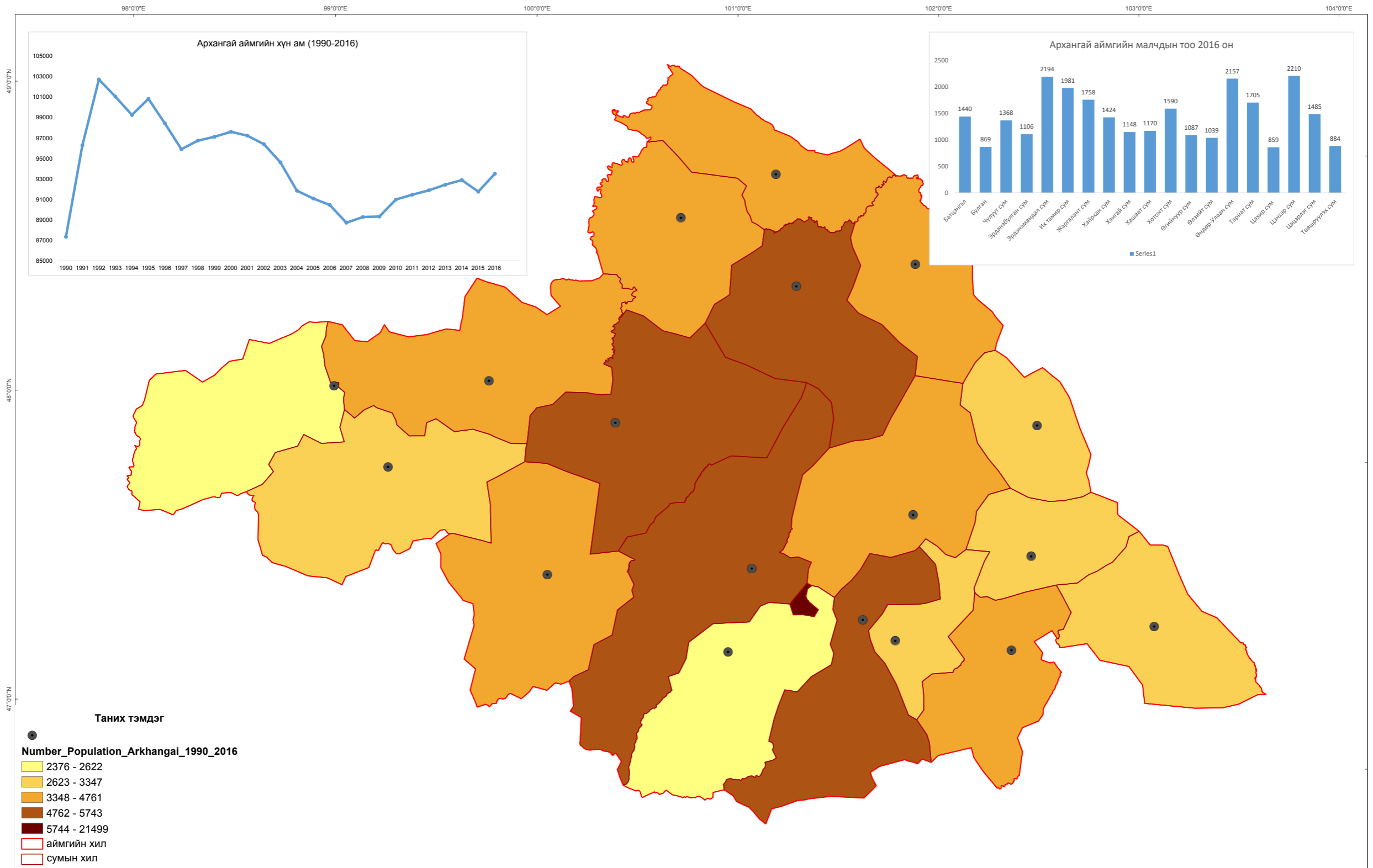
# АРХАНГАЙ АЙМГИЙН ЕРӨНХИЙ МЭДЭЭЛЭЛ



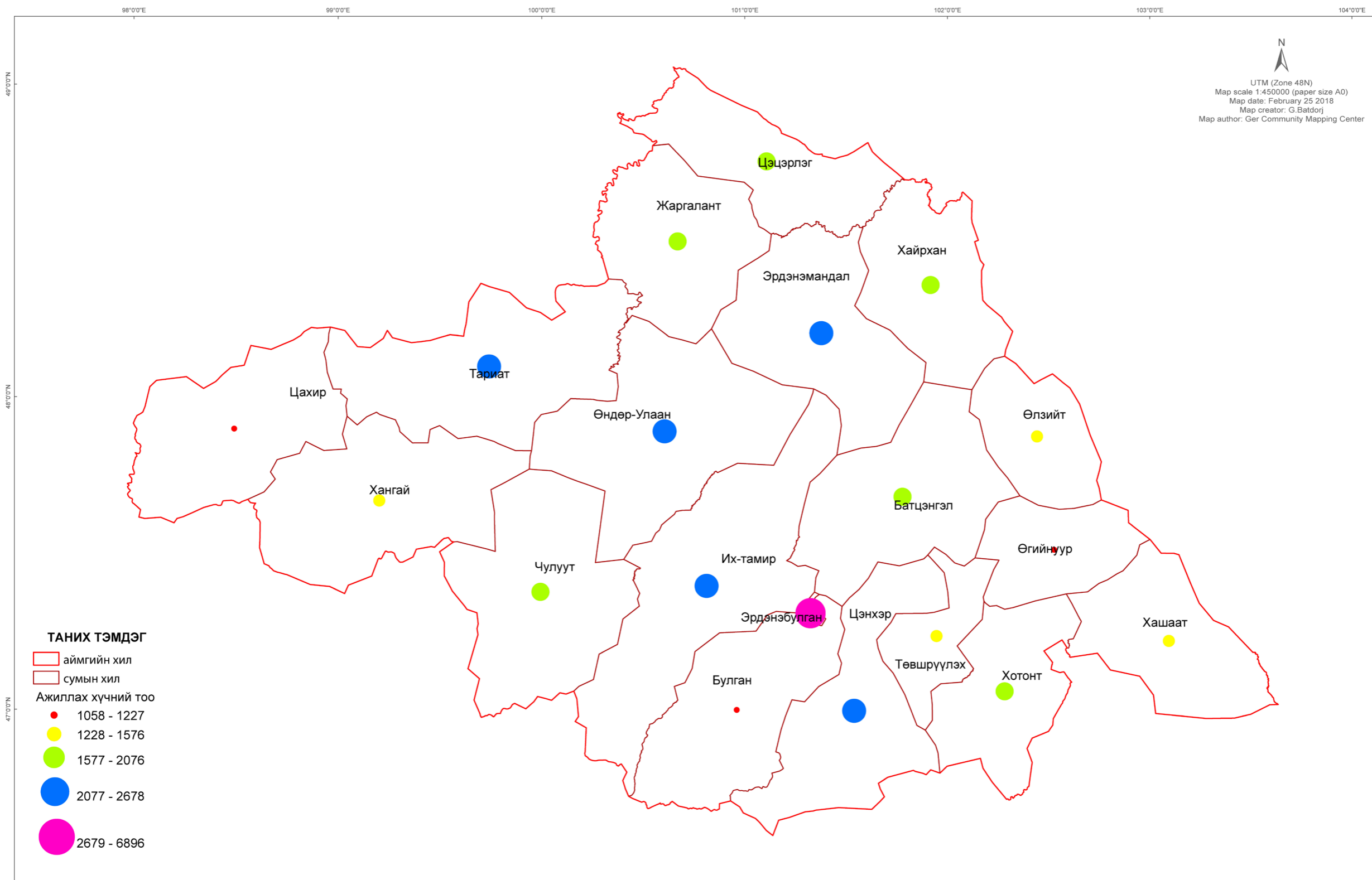
# СУУРЬШЛЫН БҮС - АРХАНГАЙ АЙМАГ



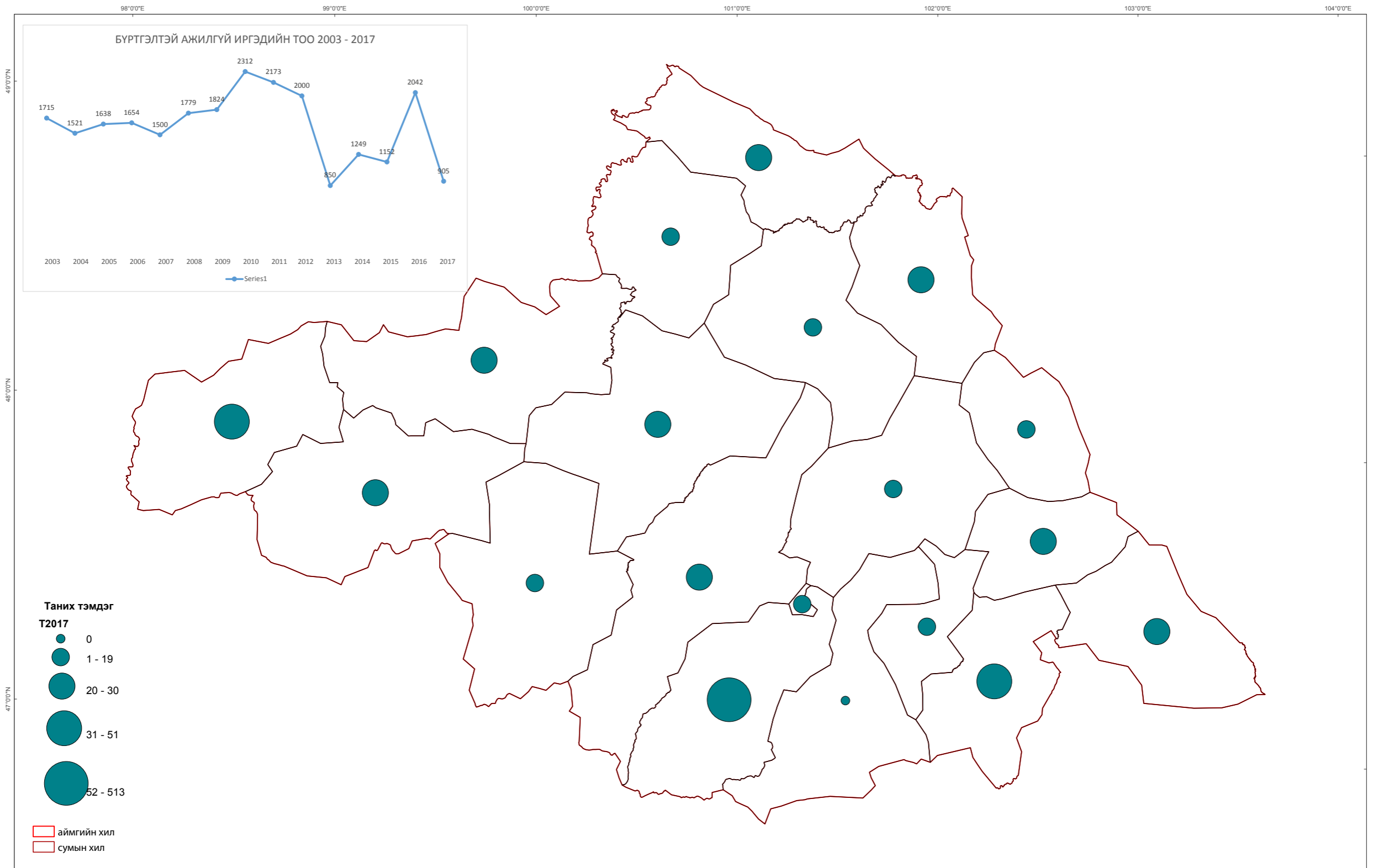
# НИЙТ ХҮН АМЫН ТОО, МАЛЧДЫН ТОО - 2016 ОН



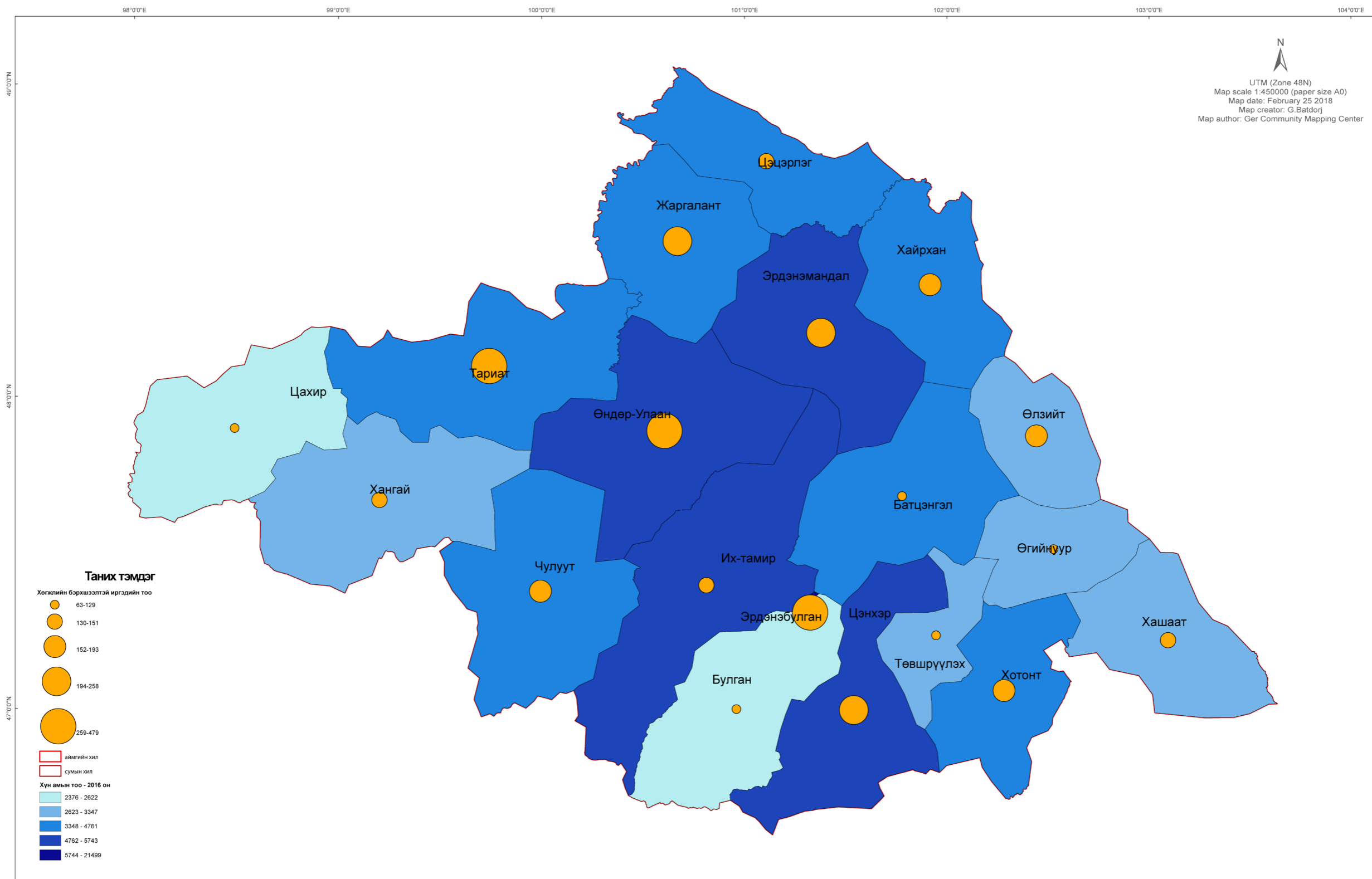
# АРХАНГАЙ АЙМГИЙН АЖИЛЛАХ ХҮЧНИЙ ТОО - 2014 ОН



# БҮРТГЭЛТЭЙ АЖИЛГҮЙ ИРГЭДИЙН ТОО - 2016 ОН

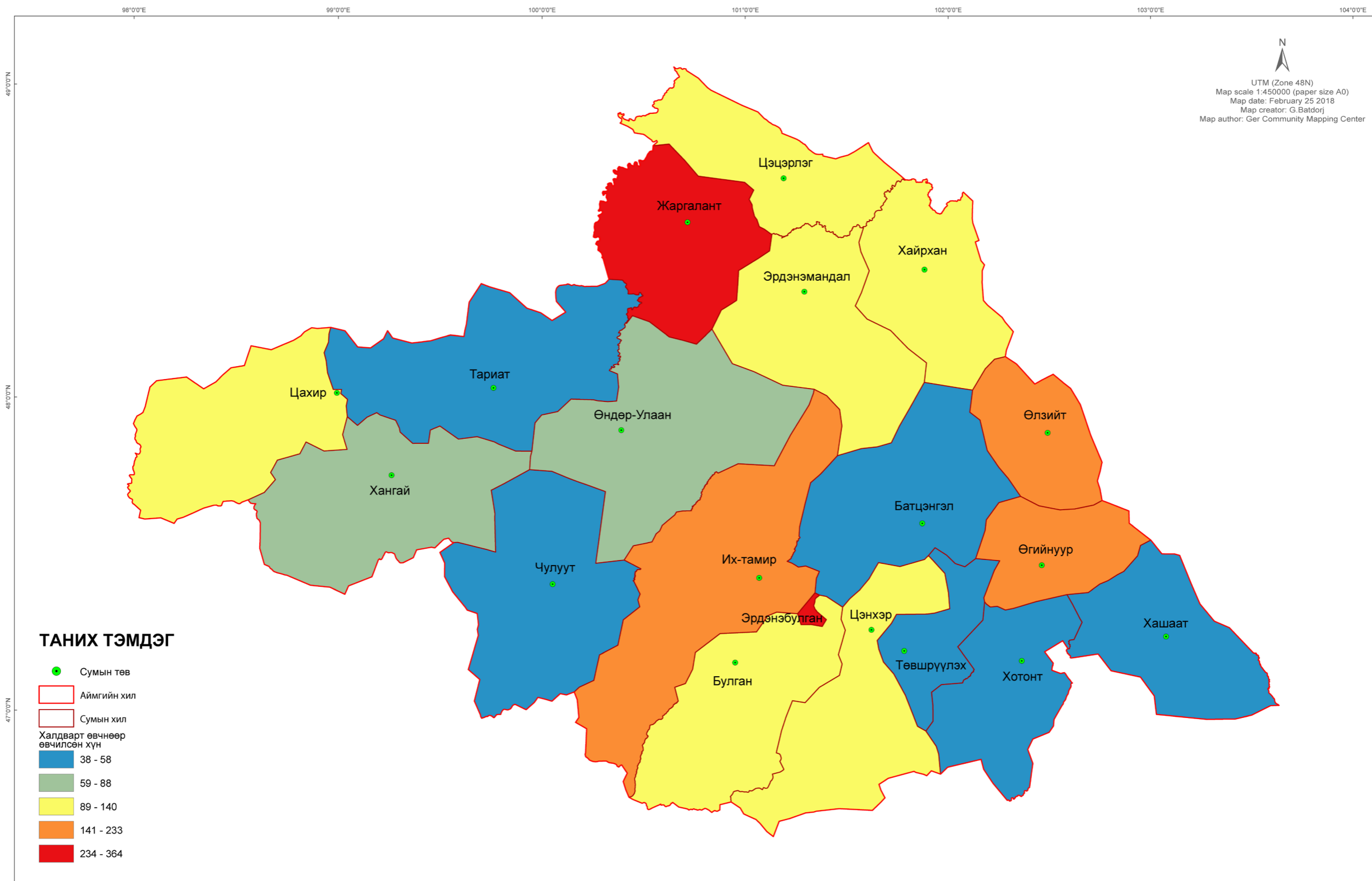


# ХӨГЖЛИЙН БЭРХШЭЭЛТЭЙ ИРГЭДИЙН ТОО - 2016 ОН

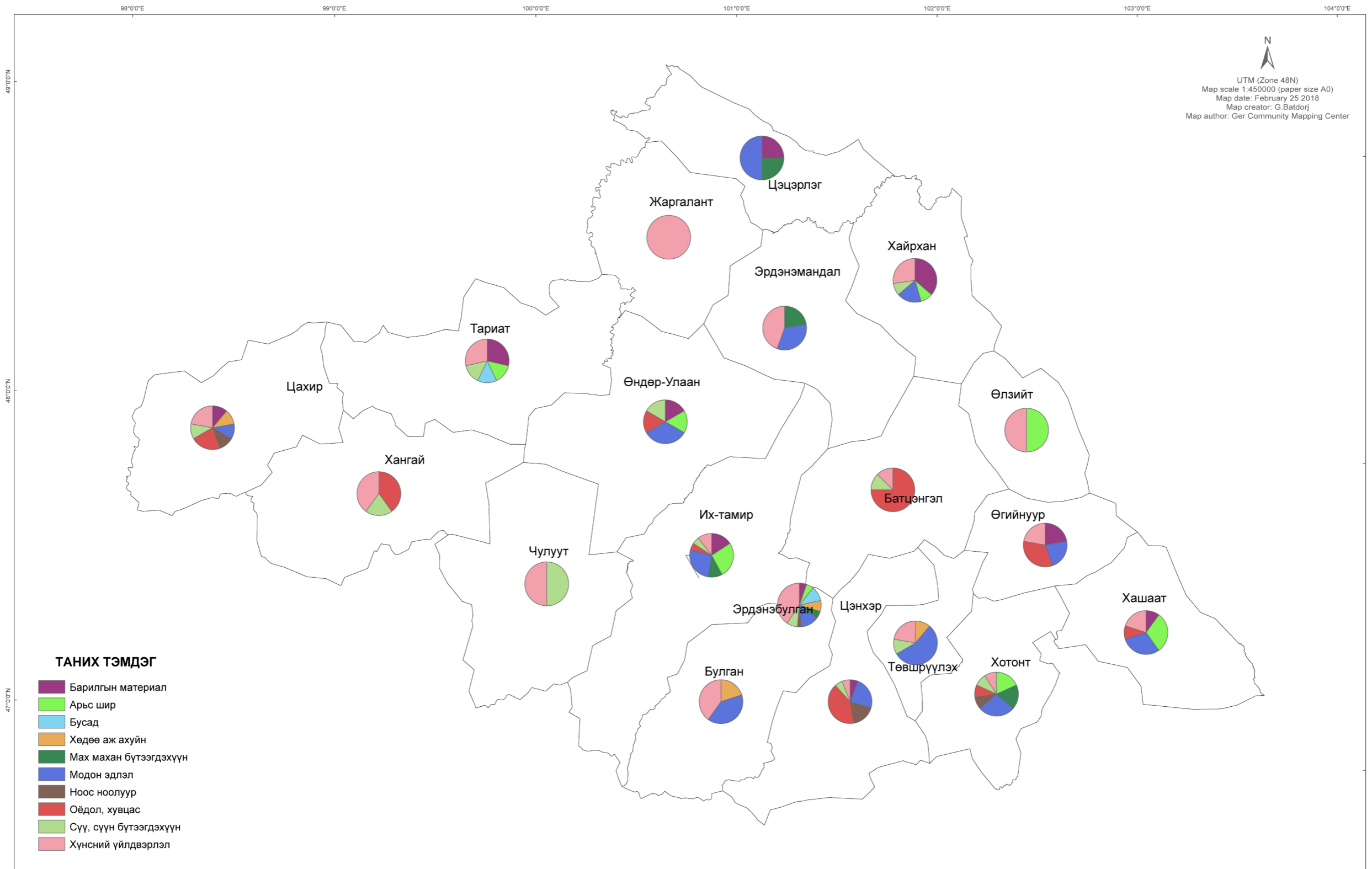


UTM (Zone 48N)  
 Map scale 1:450000 (paper size A0)  
 Map date: February 25 2018  
 Map creator: G.Batdorj  
 Map author: Ger Community Mapping Center

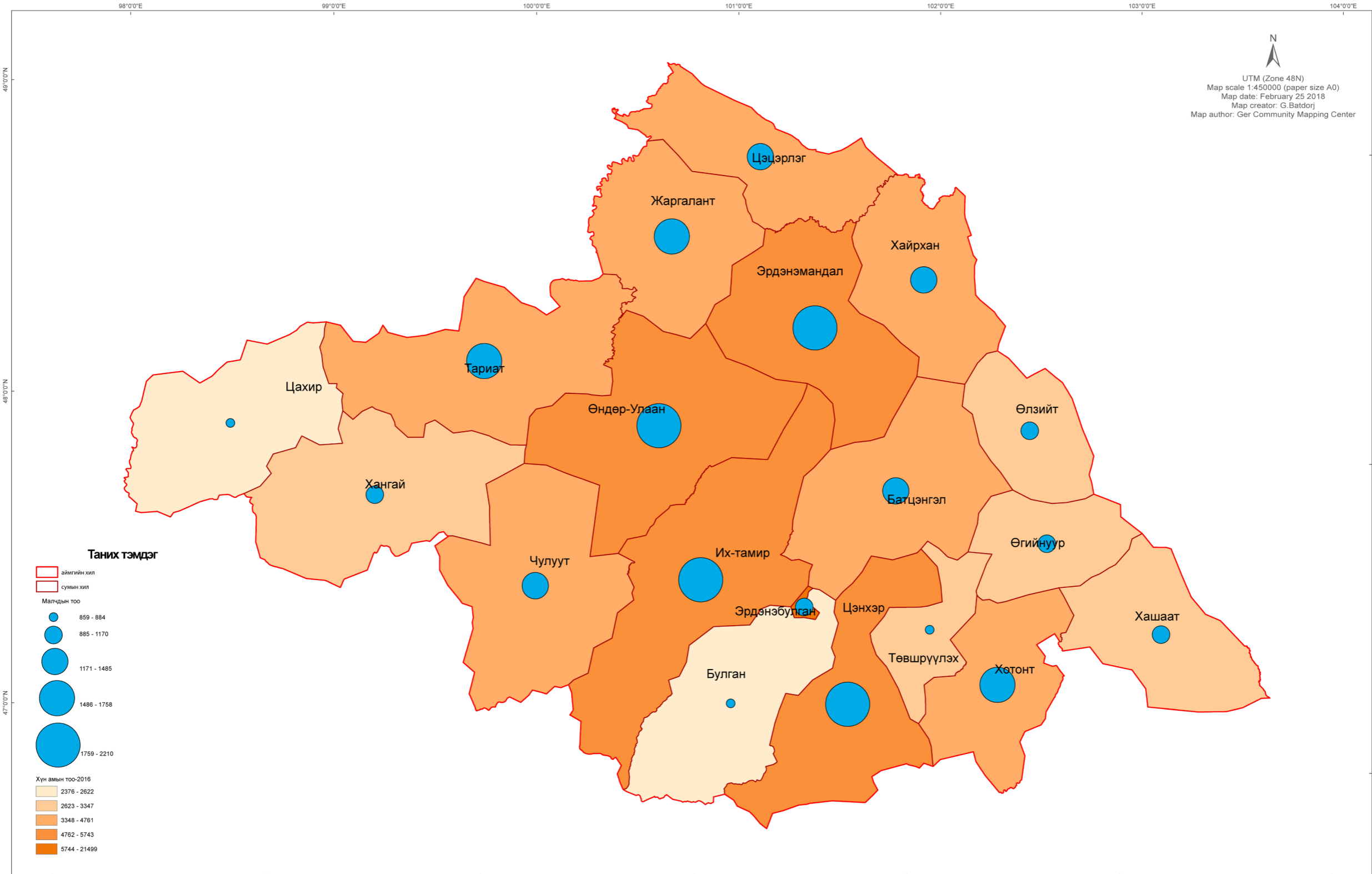
# ХАЛДВАРТ ӨВЧНӨӨР ӨВЧИЛСӨН ХҮНИЙ ТОО - 2016 ОН



# АРХАНГАЙ АЙМГИЙН ХАА-Н ГАЗАРТ БҮРТГЭЛТЭЙ ҮЙЛДВЭР, ХОРШОО - 2016 ОН

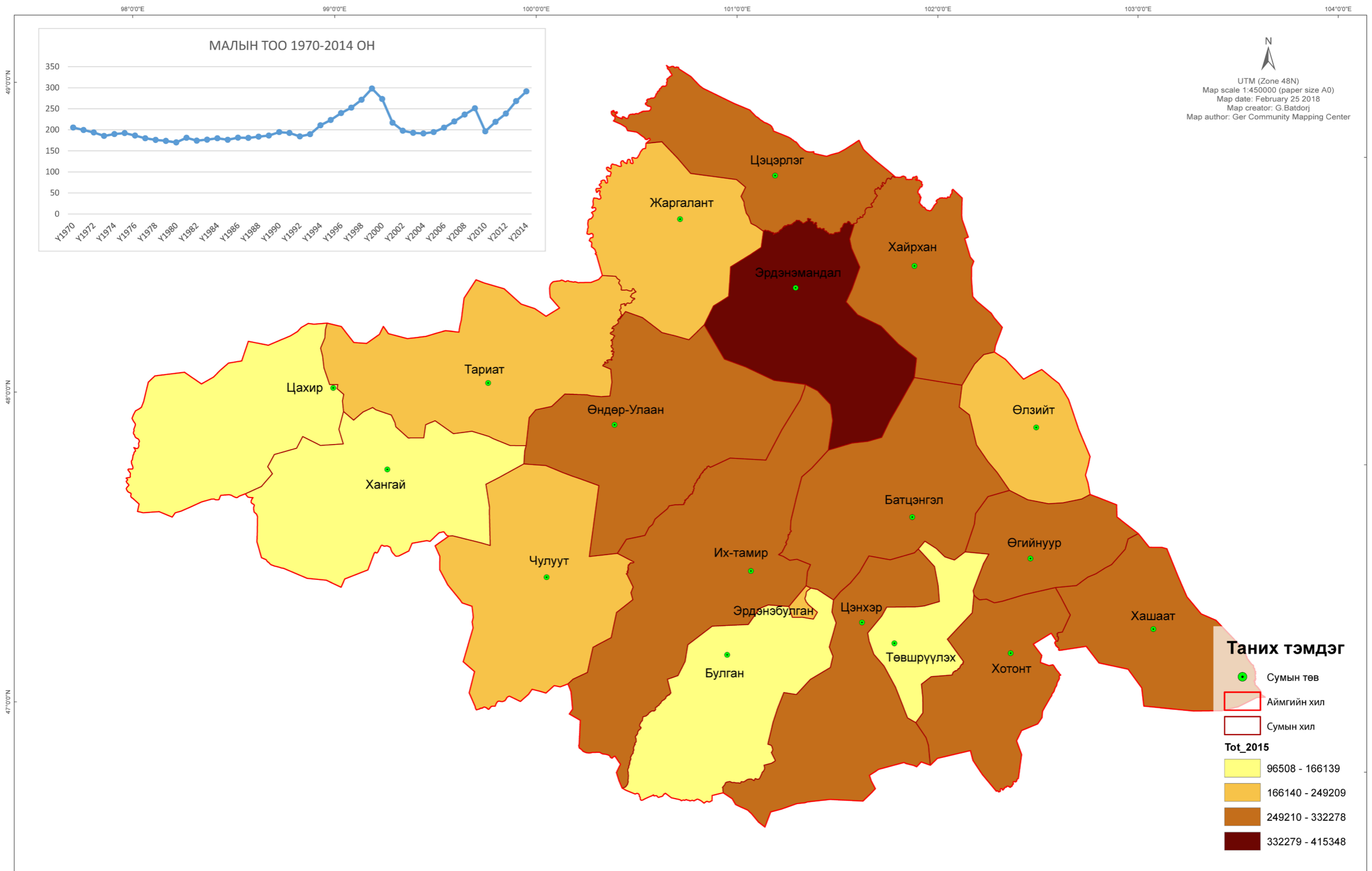


# АРХАНГАЙ АЙМГИЙН МАЛЧДЫН ТОО -2016 ОН

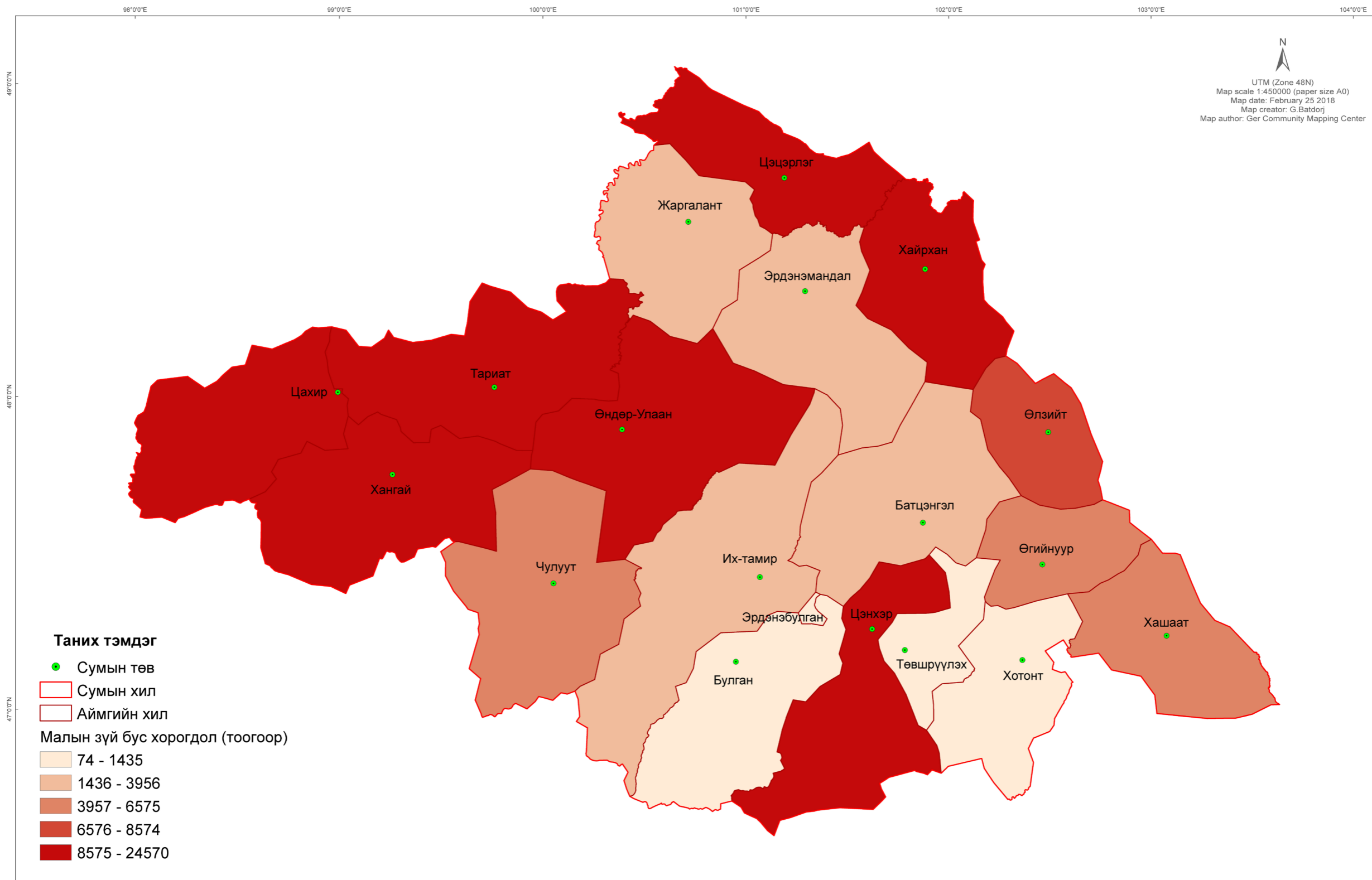


N  
 UTM (Zone 48N)  
 Map scale 1:450000 (paper size A0)  
 Map date: February 25 2018  
 Map creator: G.Batdorj  
 Map author: Ger Community Mapping Center

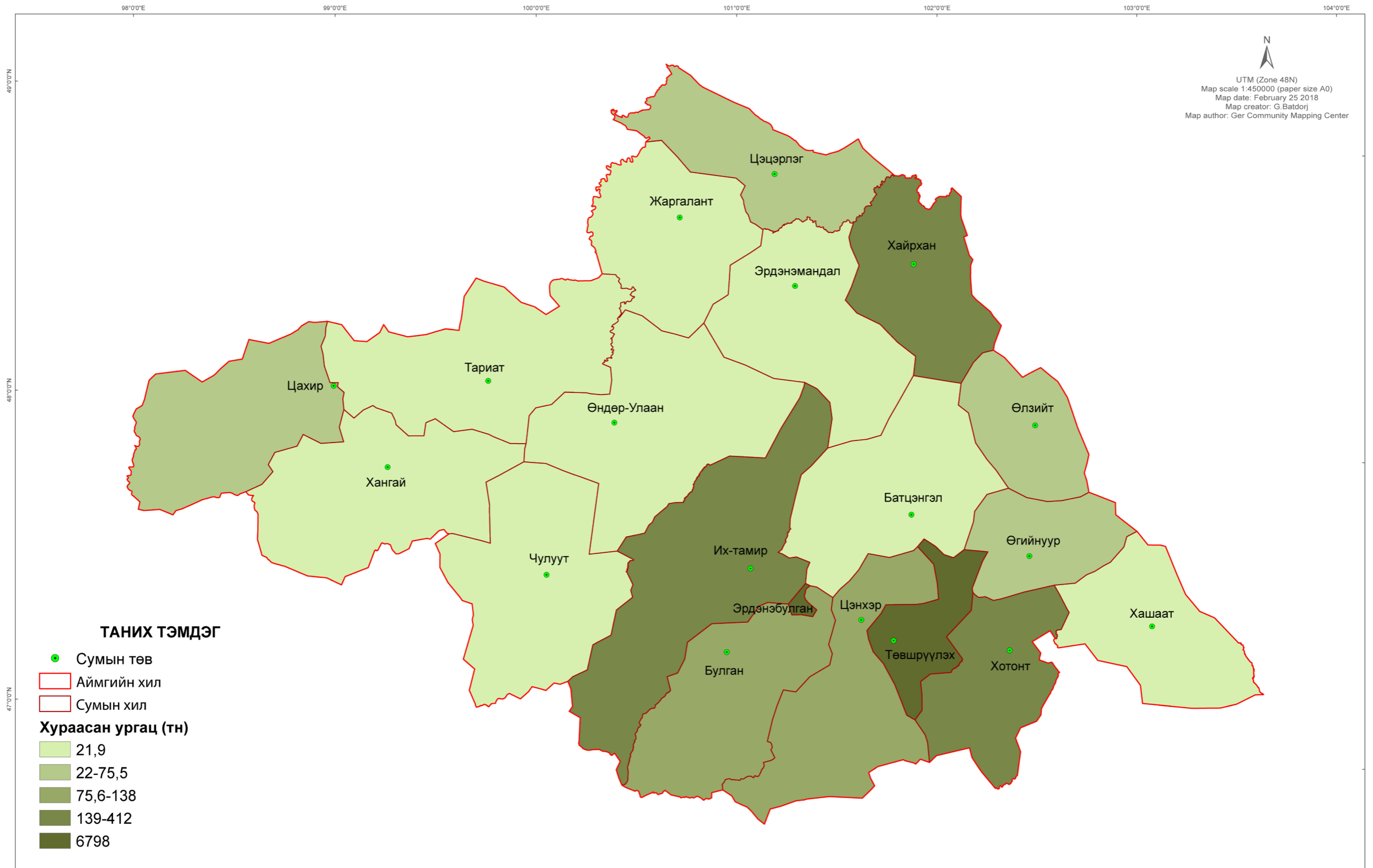
# АРХАНГАЙ АЙМГИЙН НИЙТ МАЛЫН ТОО - 2015 ОН



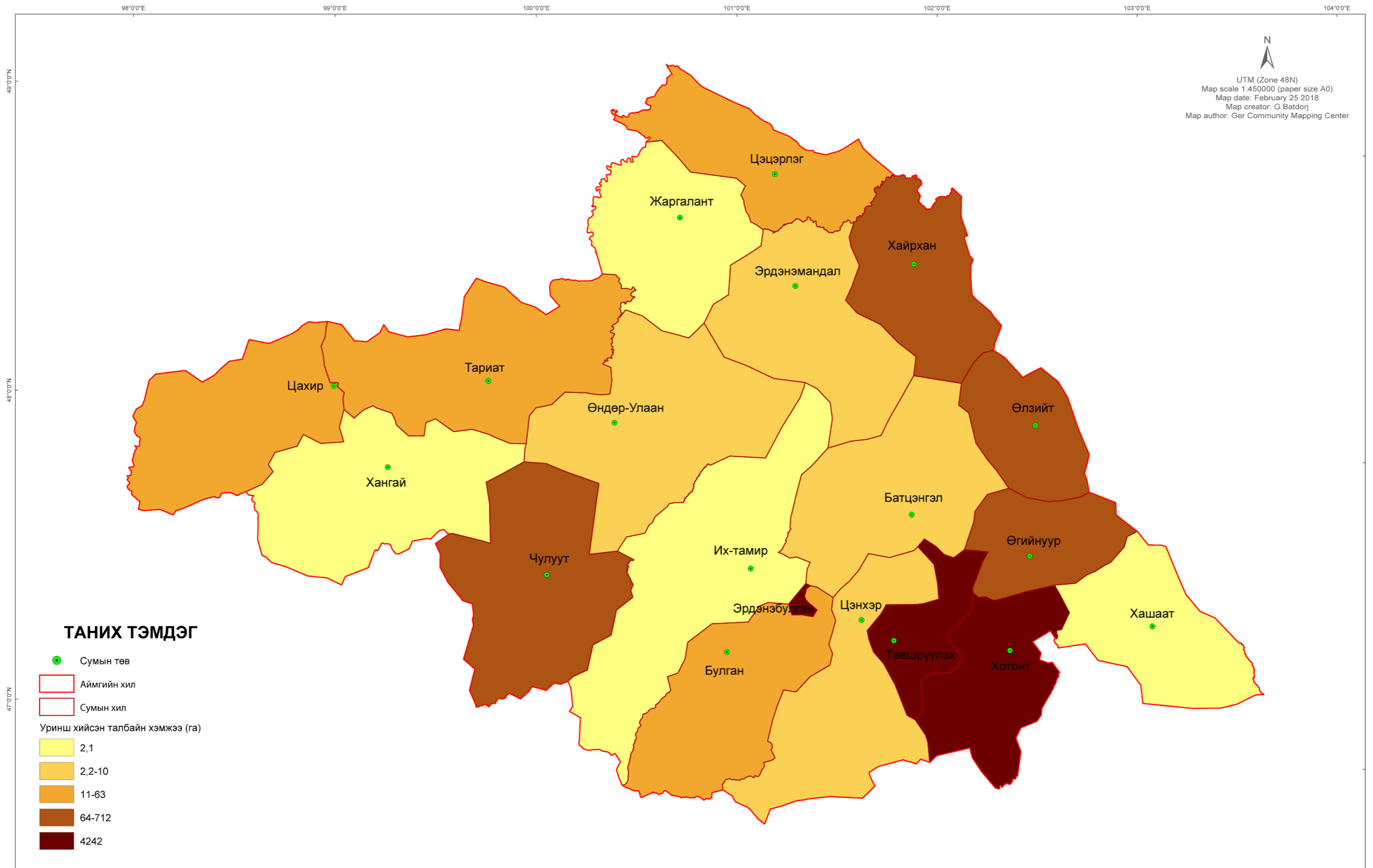
# АРХАНГАЙ АЙМГИЙН МАЛЫН ЗҮЙ БУС ХОРОГДОЛ - 2016 ОН



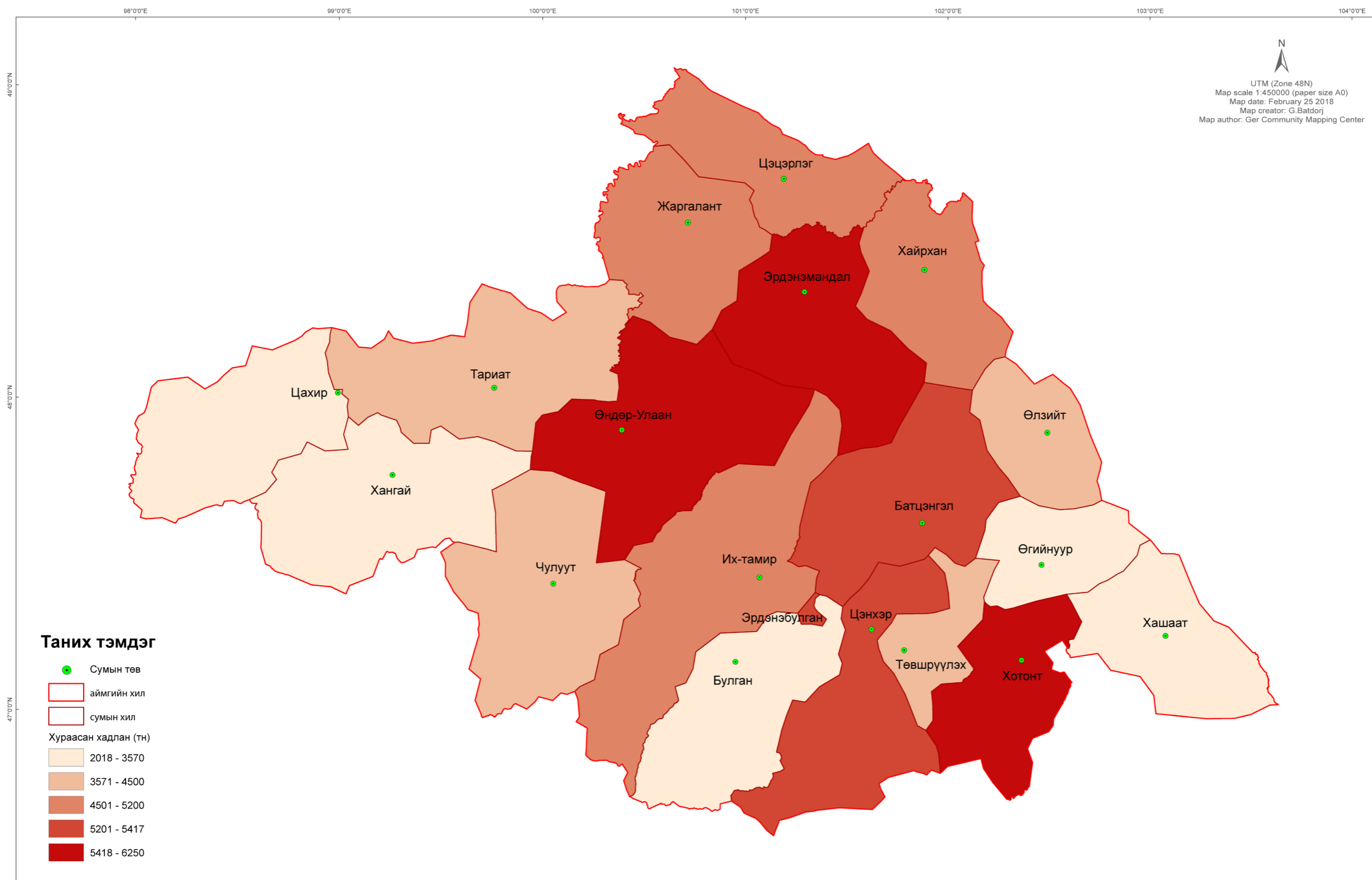
# АРХАНГАЙ АЙМГИЙН УРГАЦ ХУРААЛТЫН МЭДЭЭ - 2016 ОН

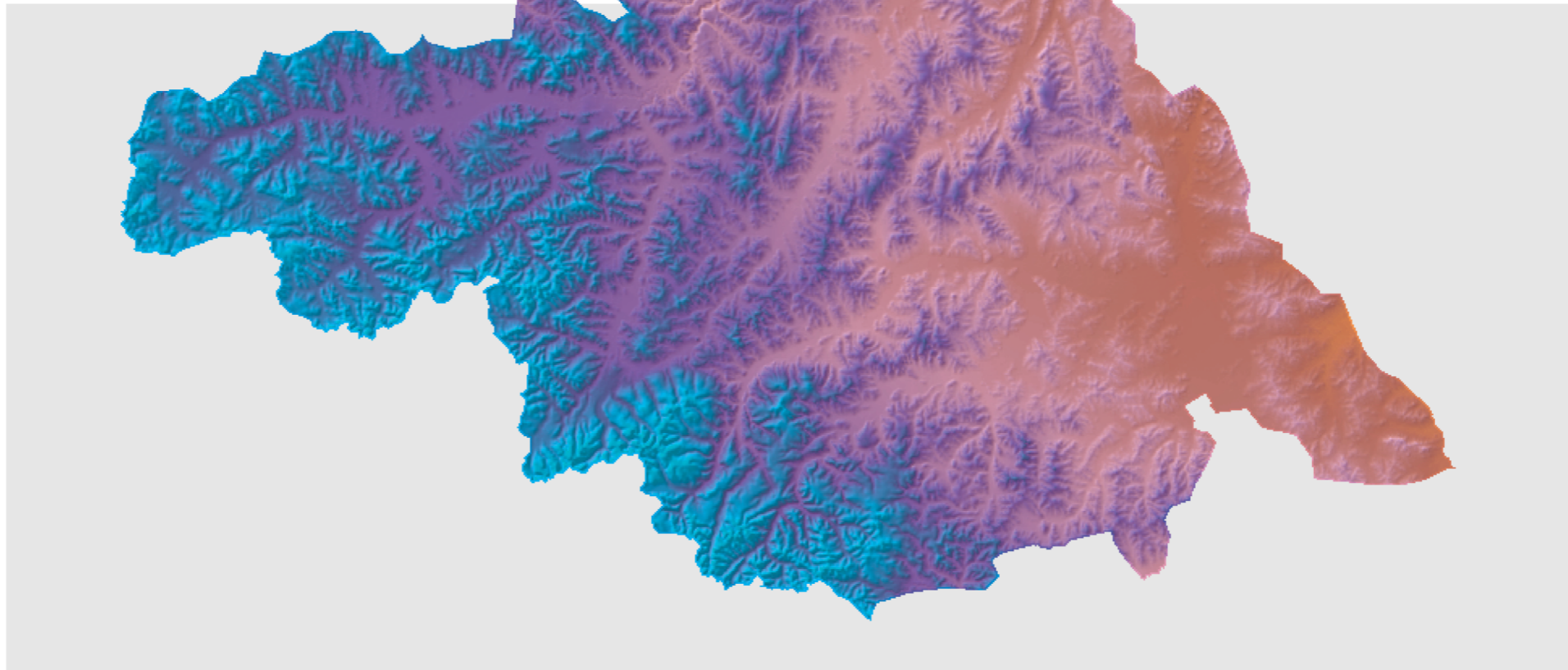


# АРХАНГАЙ АЙМГИЙН УРИНШ ХИЙСЭН ТАЛБАЙН ХЭМЖЭЭ - 2016 ОН



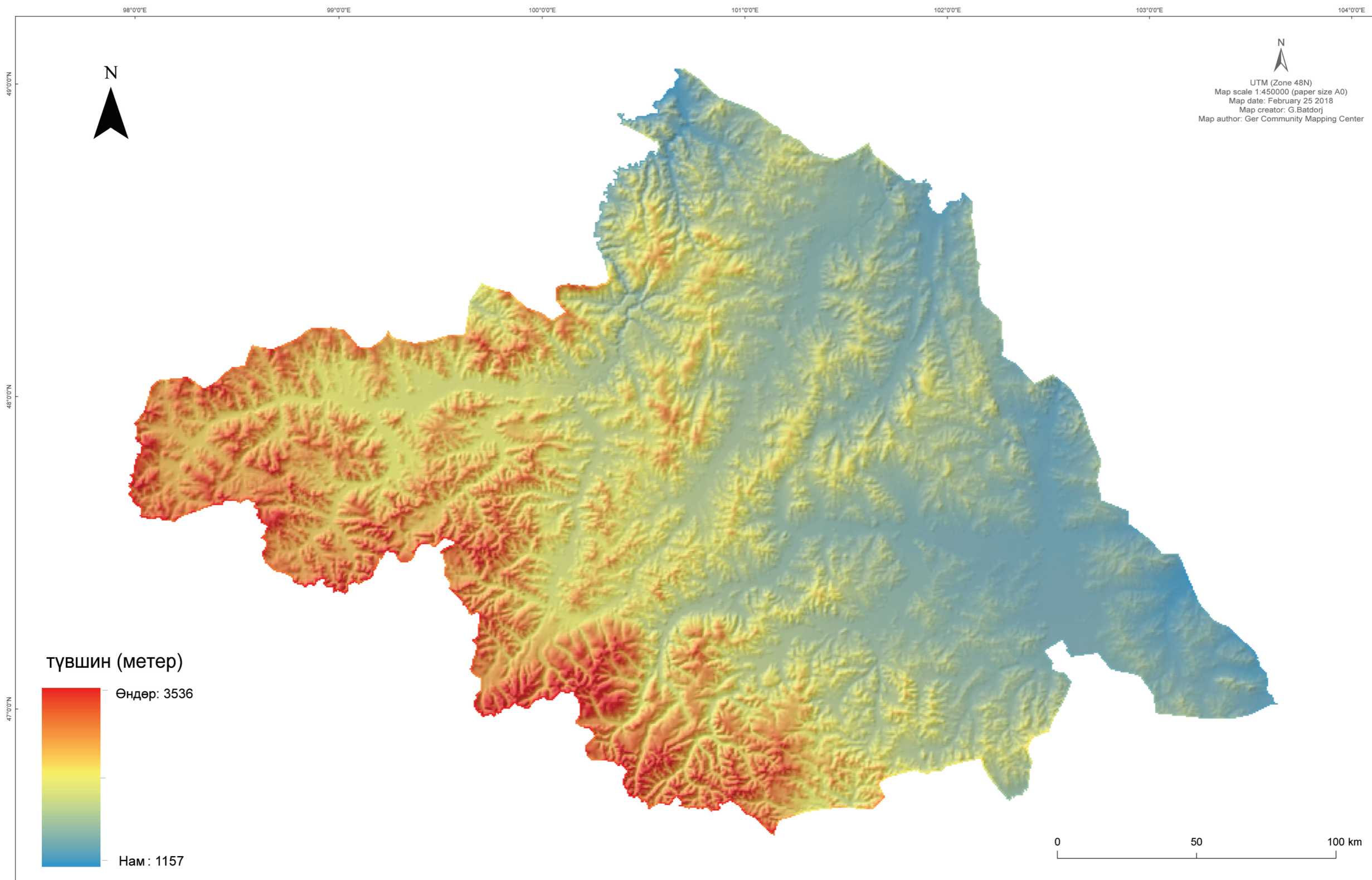
# АРХАНГАЙ АЙМГИЙН ХЭМЖЭЭНД ХУРААСАН ХАДЛАН - 2016 ОН



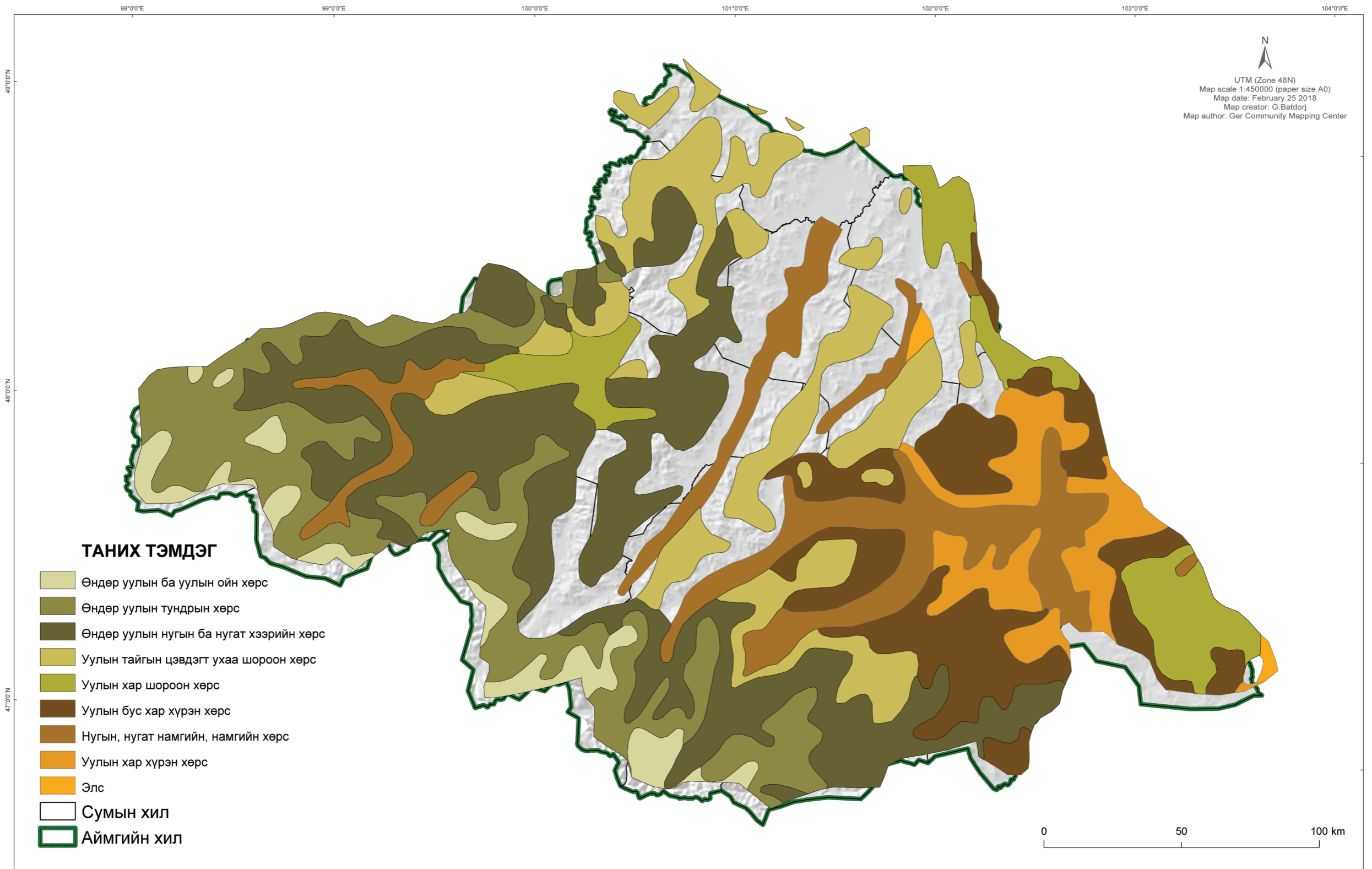


**УУР АМЬСГАЛЫН ӨӨРЧЛӨЛТӨНД ӨРТӨХ БАЙДЛЫН  
ОРОЛЦООНД СУУРИЛСАН СУДАЛГААНЫ ҮР ДҮН**

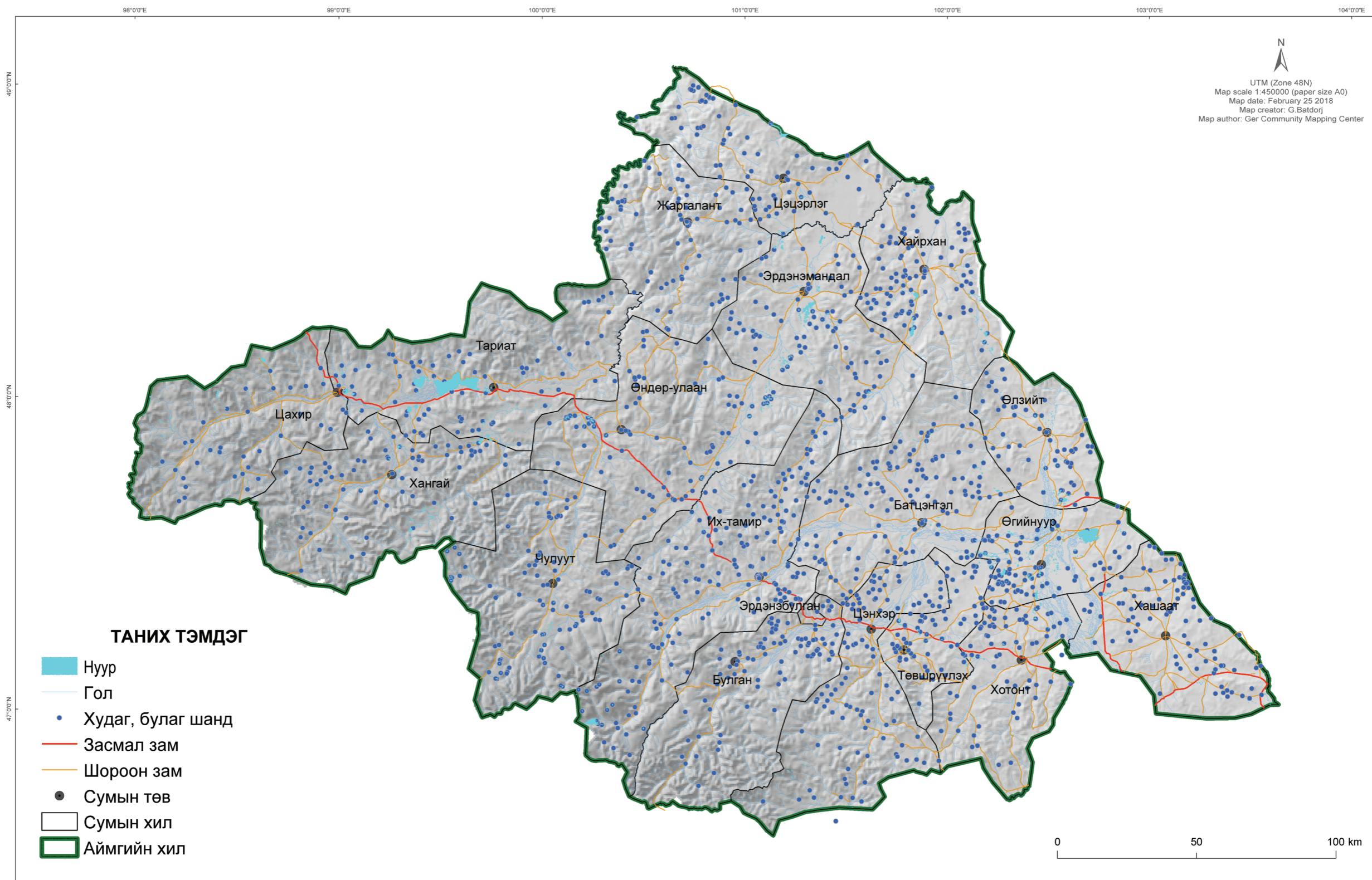
# ӨНДРИЙН ТООН ЗАГВАР - АРХАНГАЙ АЙМАГ



# ХӨРСНИЙ БҮТЭЦ - АРХАНГАЙ АЙМАГ



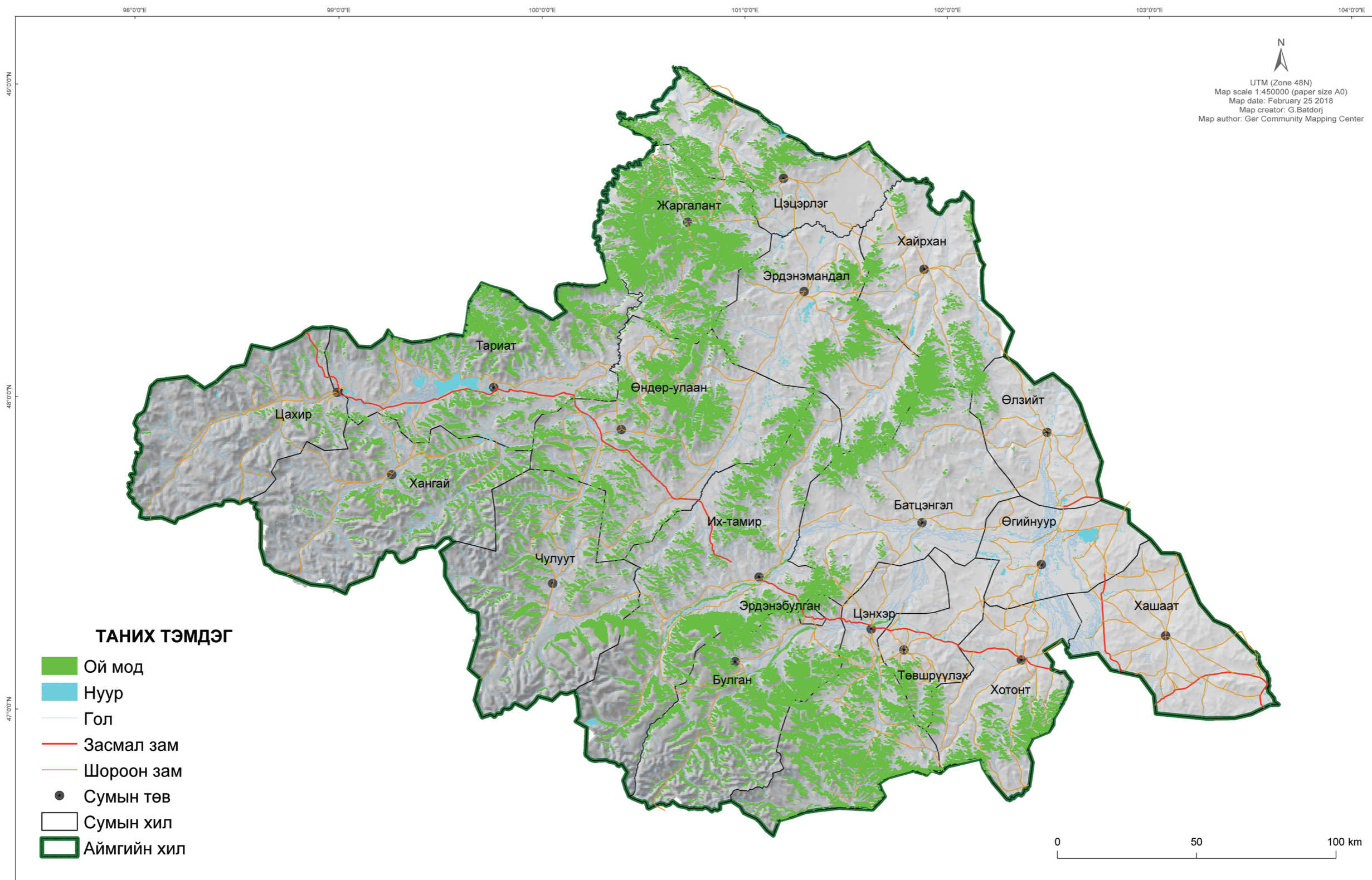
# АРХАНГАЙ АЙМАГ - УСТ ЦЭГҮҮД



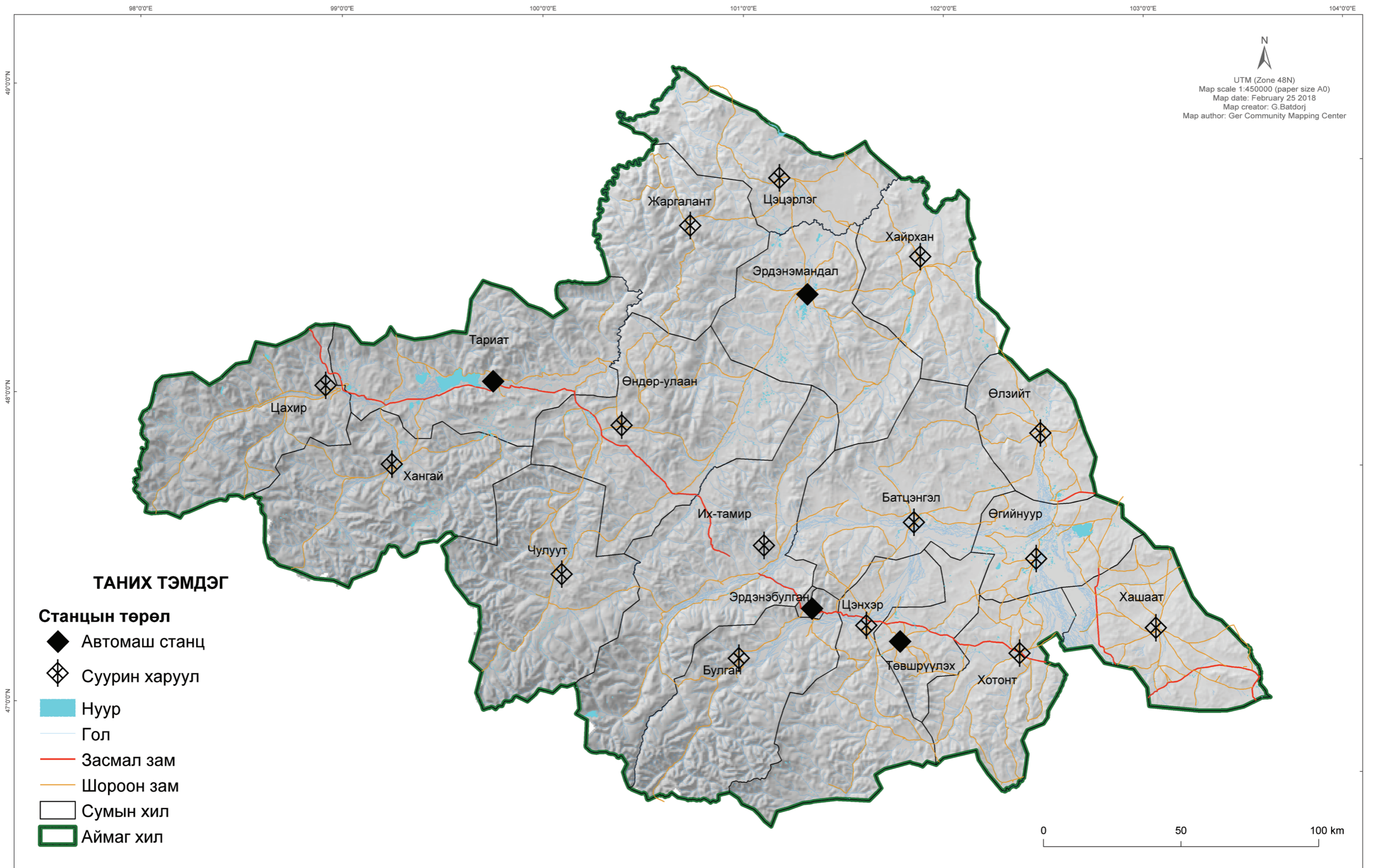
# МАЛЧДЫН ӨВӨЛЖӨӨ, ХАВАРЖАА



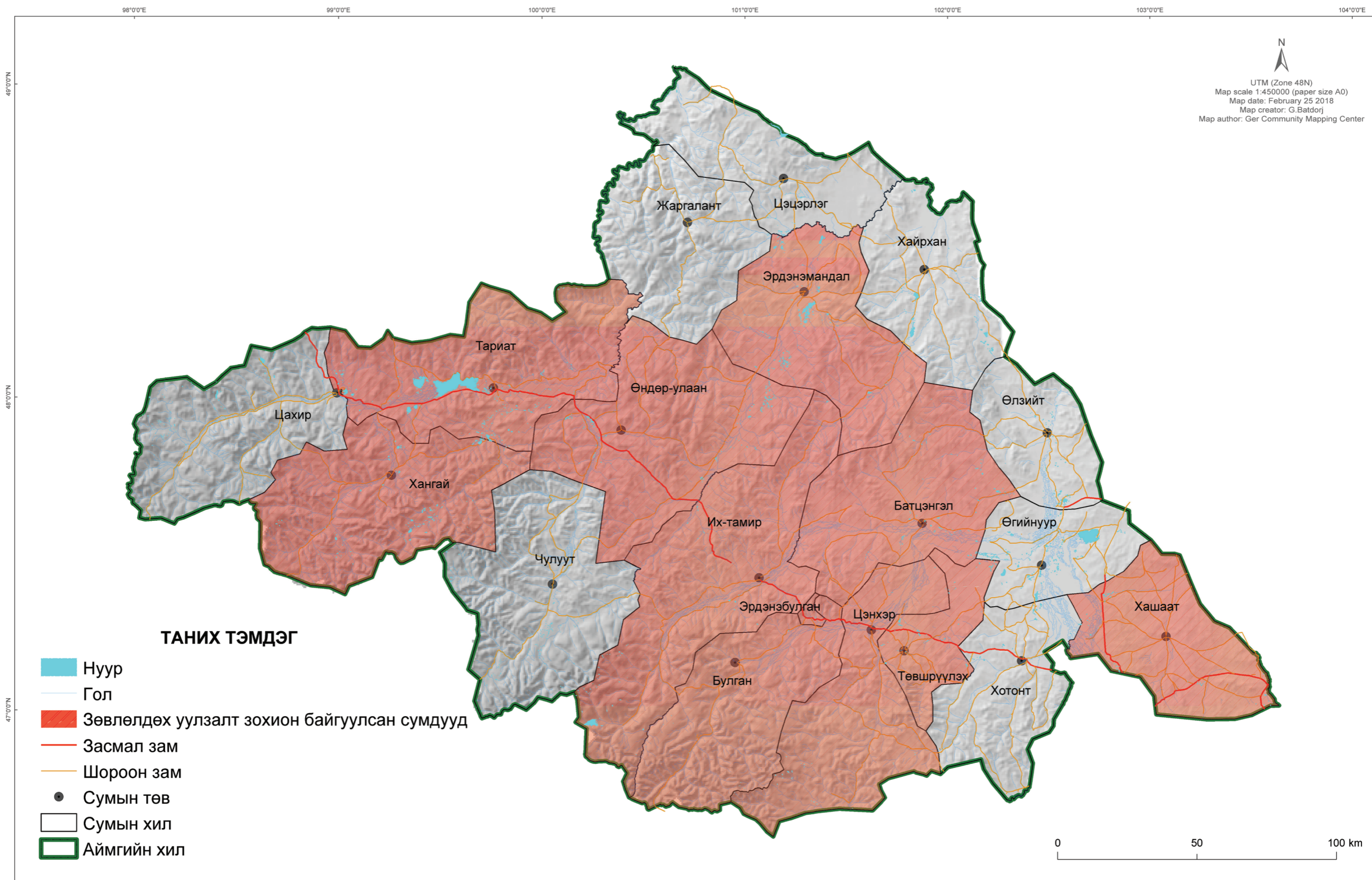
# ОЙН ЗУРАГ - АРХАНГАЙ АЙМАГ



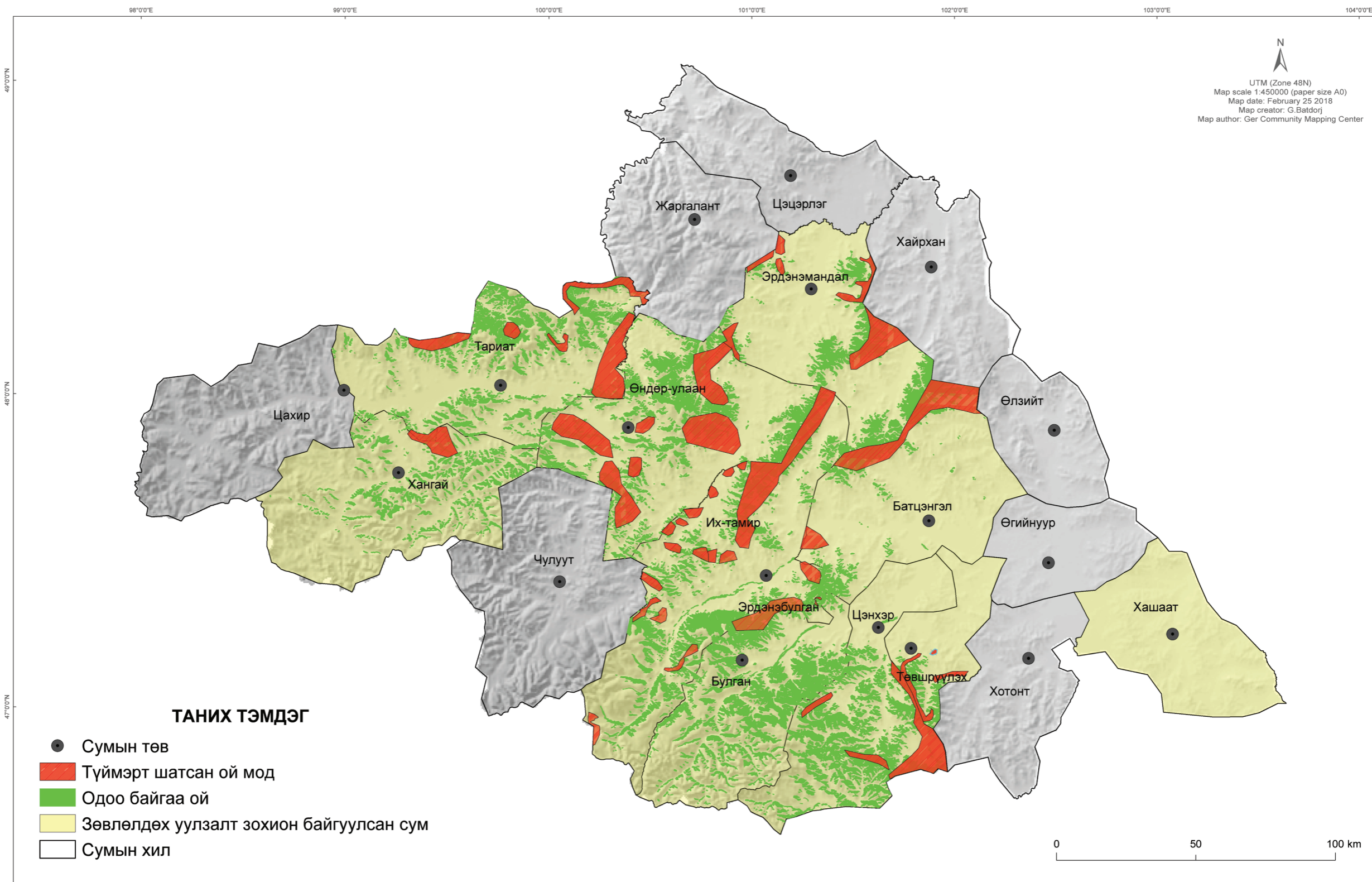
# ЦАГ УУРЫН СТАНЦЫН БАЙРШИЛ, ТӨРӨЛ



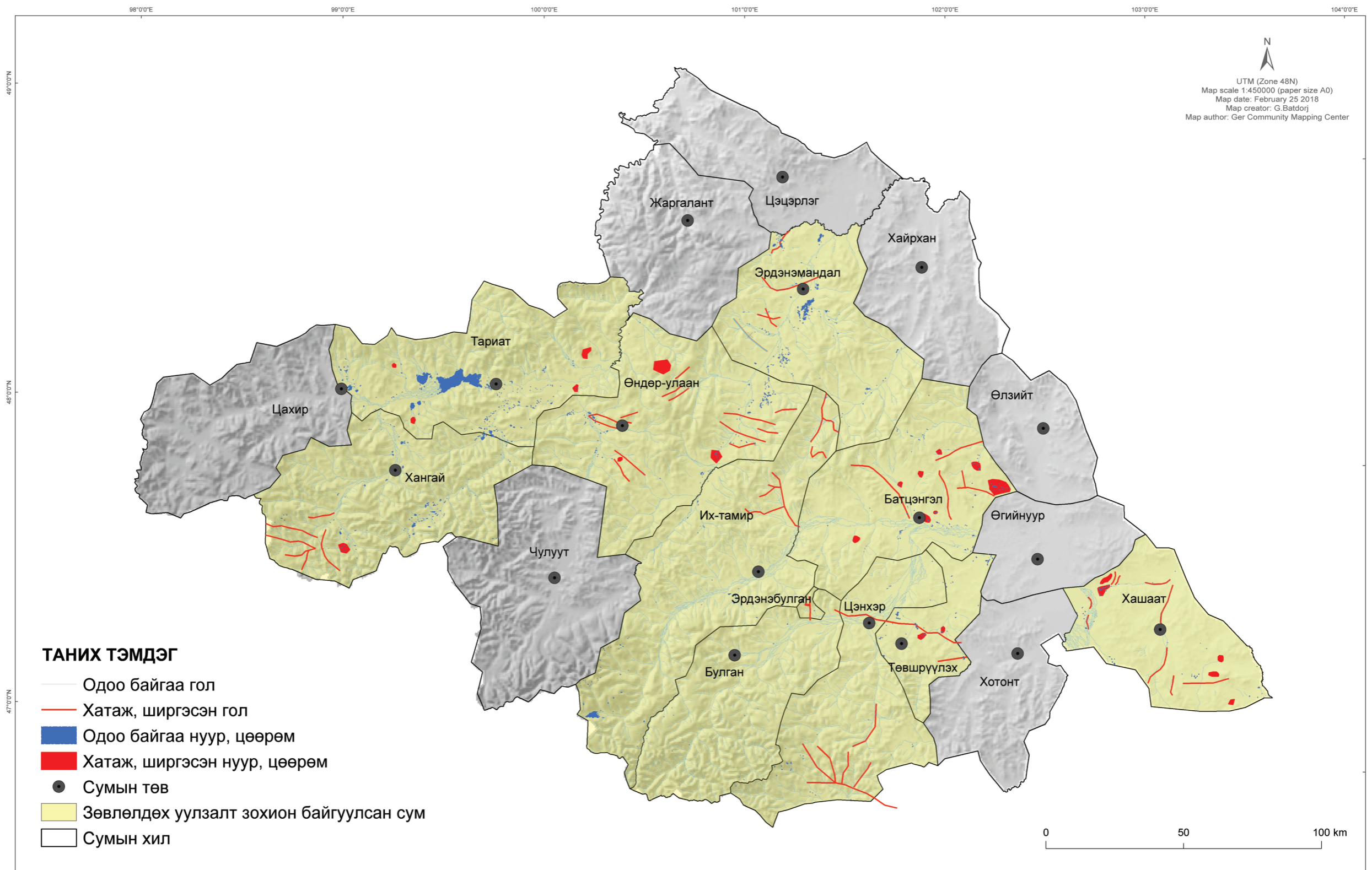
# ЗӨВЛӨЛДӨХ УУЛЗАЛТ ЗОХИОН БАЙГУУЛСАН СУМДУУД



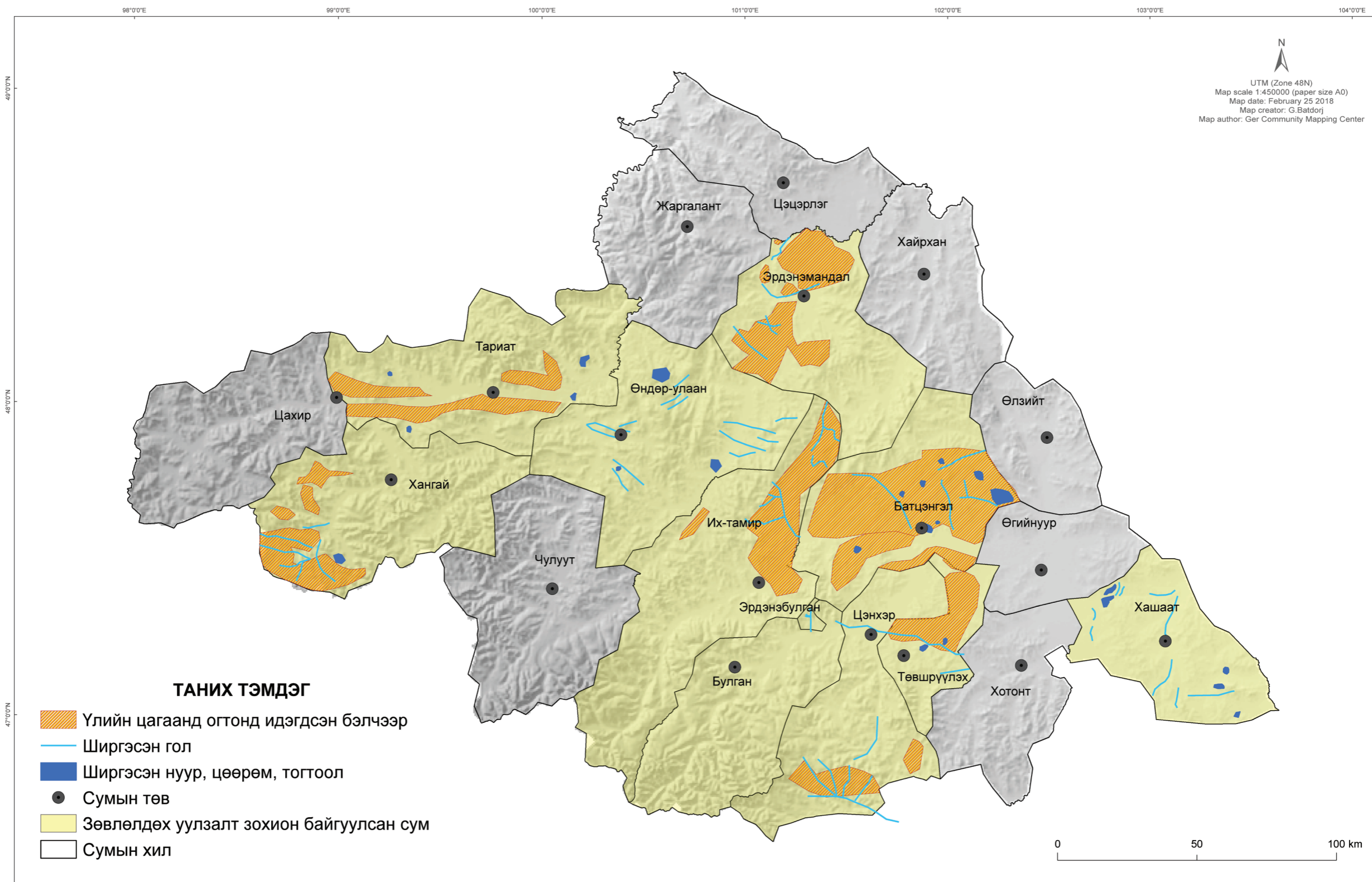
# ОРОН НУТГИЙН ИРГЭДИЙН ТОДОРХОЙЛСНООР ТҮЙМЭРТ ШАТСАН ОЙ МОД



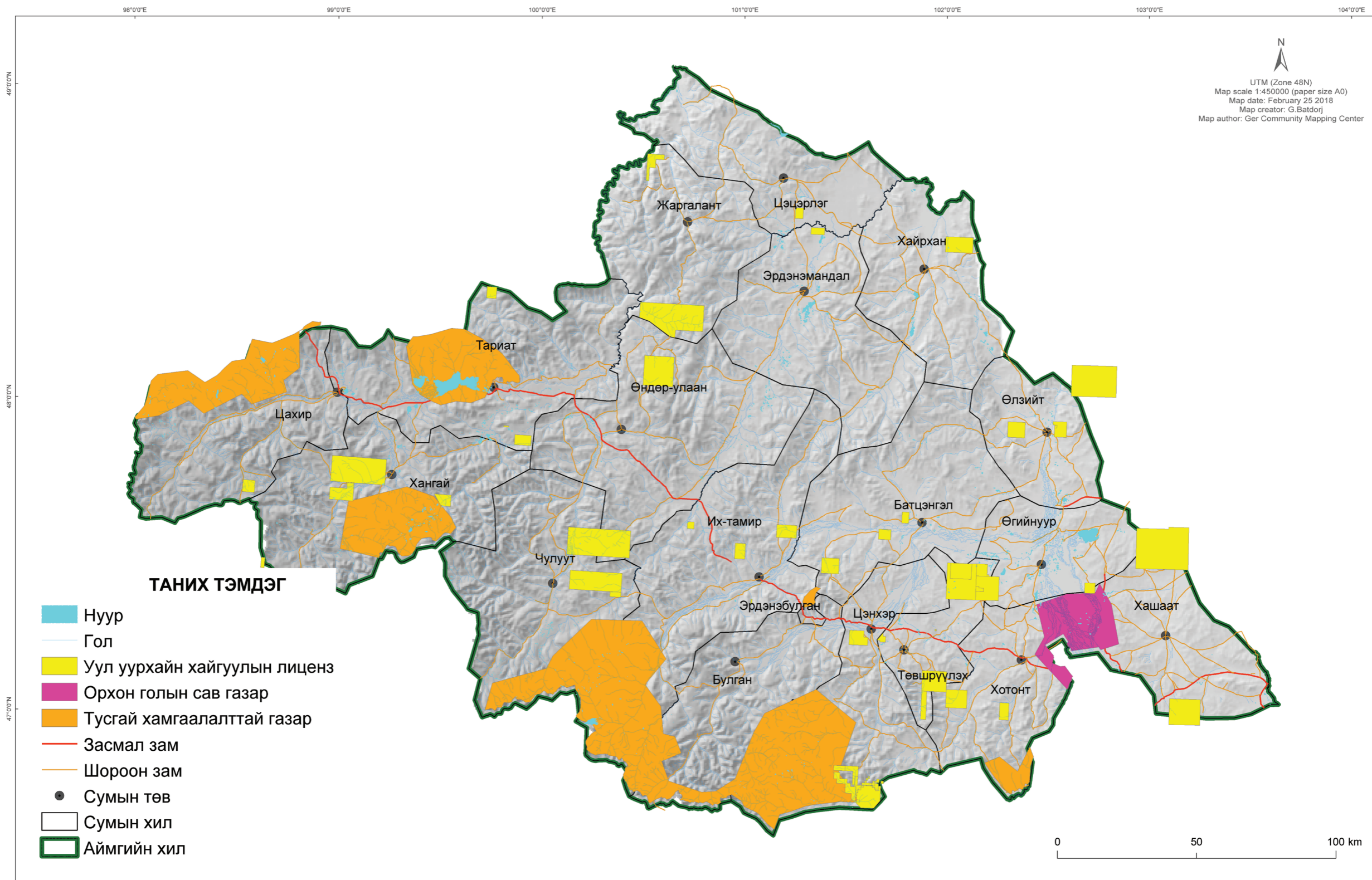
# ОРОН НУТГИЙН ИРГЭДИЙН ТОДОРХОЙЛСНООР ХАТАЖ, ШИРГЭСЭН ГОЛ НУУР ЦӨӨРӨМ



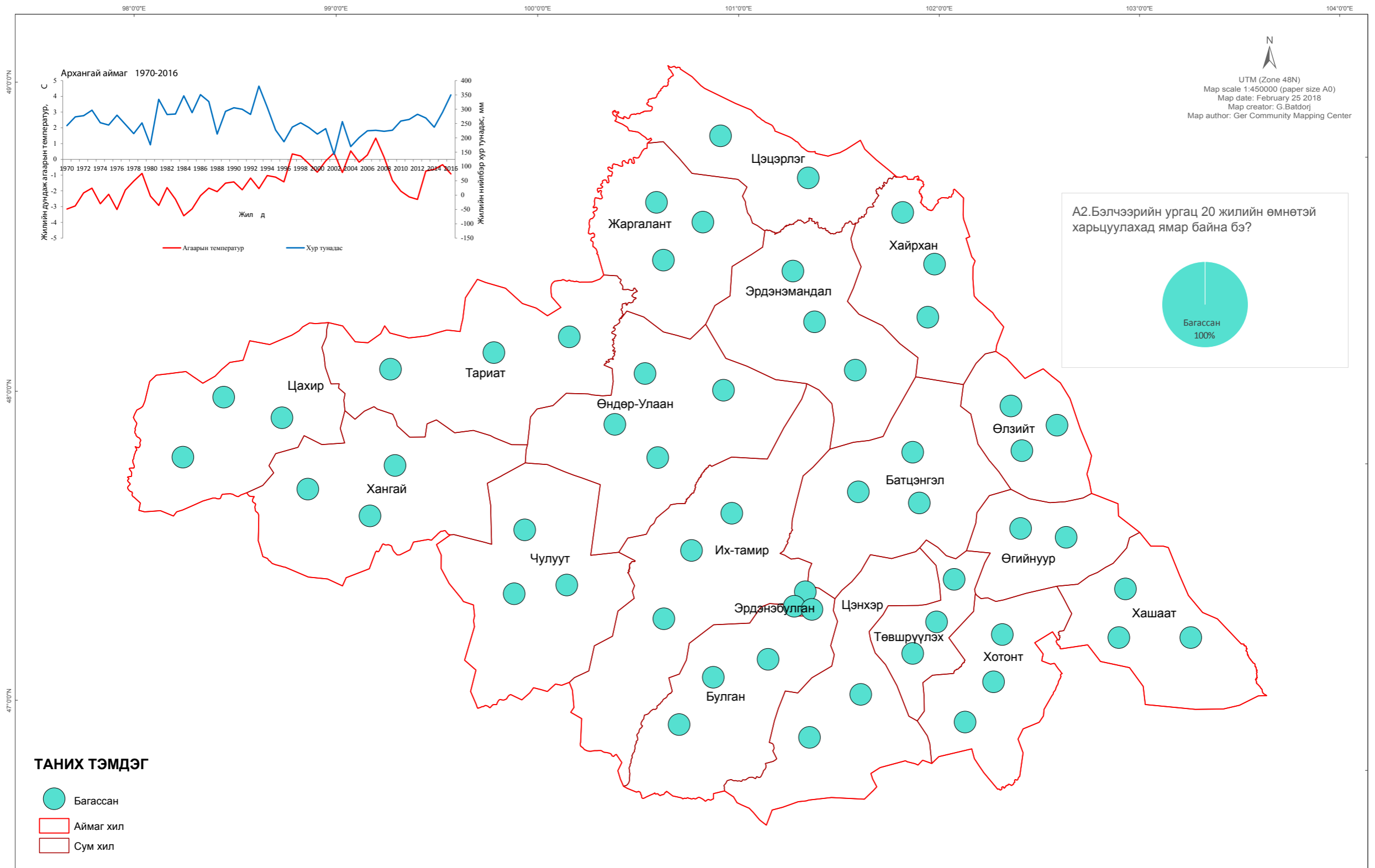
# ОРОН НУТГИЙН ИРГЭДИЙН ТОДОРХОЙЛСНООР ҮЛИЙН ЦАГААН ОГТОНД ИДЭГДСЭН БЭЛЧЭЭР



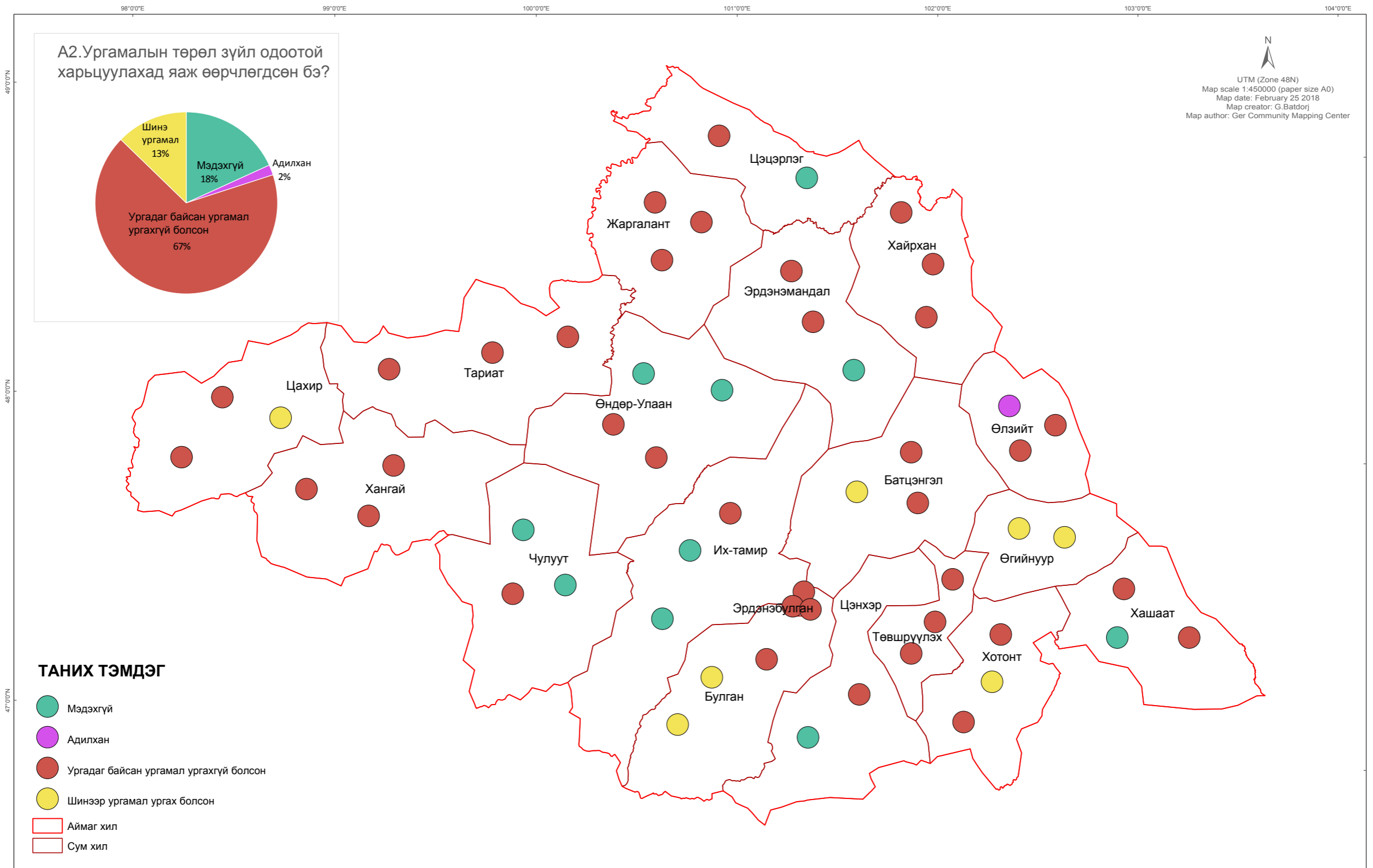
# ТУСГАЙ ХАМГААЛАЛТТАЙ ГАЗАР БОЛОН УУЛ УУРХАЙН ХАЙГУУЛЫН ЛИЦЕНЗ - 2016 ОН



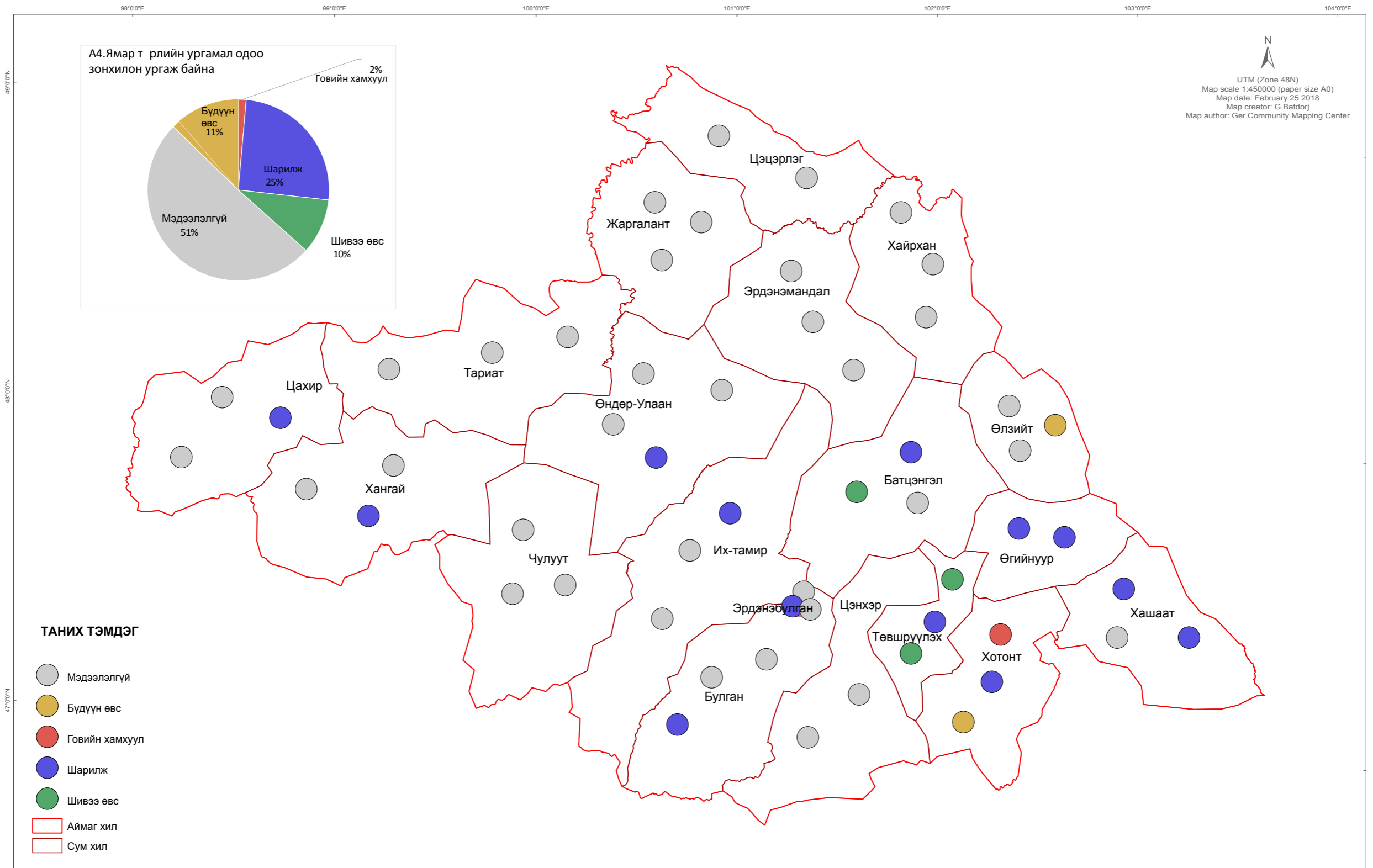
# ТАНАЙ НУТГИЙН БЭЛЧЭЭРИЙН УРГАЦ 20 ЖИЛИЙН ӨМНӨХТЭЙ ХАРЬЦУУЛБАЛ ЯМАР БАЙНА БЭ?



# УРГАМЛЫН ТӨРӨЛ ЗҮЙЛ ОДООГИЙН БАЙДАЛТАЙ ХАРЬЦУУЛАХАД ХЭРХЭН ӨӨРЧЛӨГДСӨН БЭ?

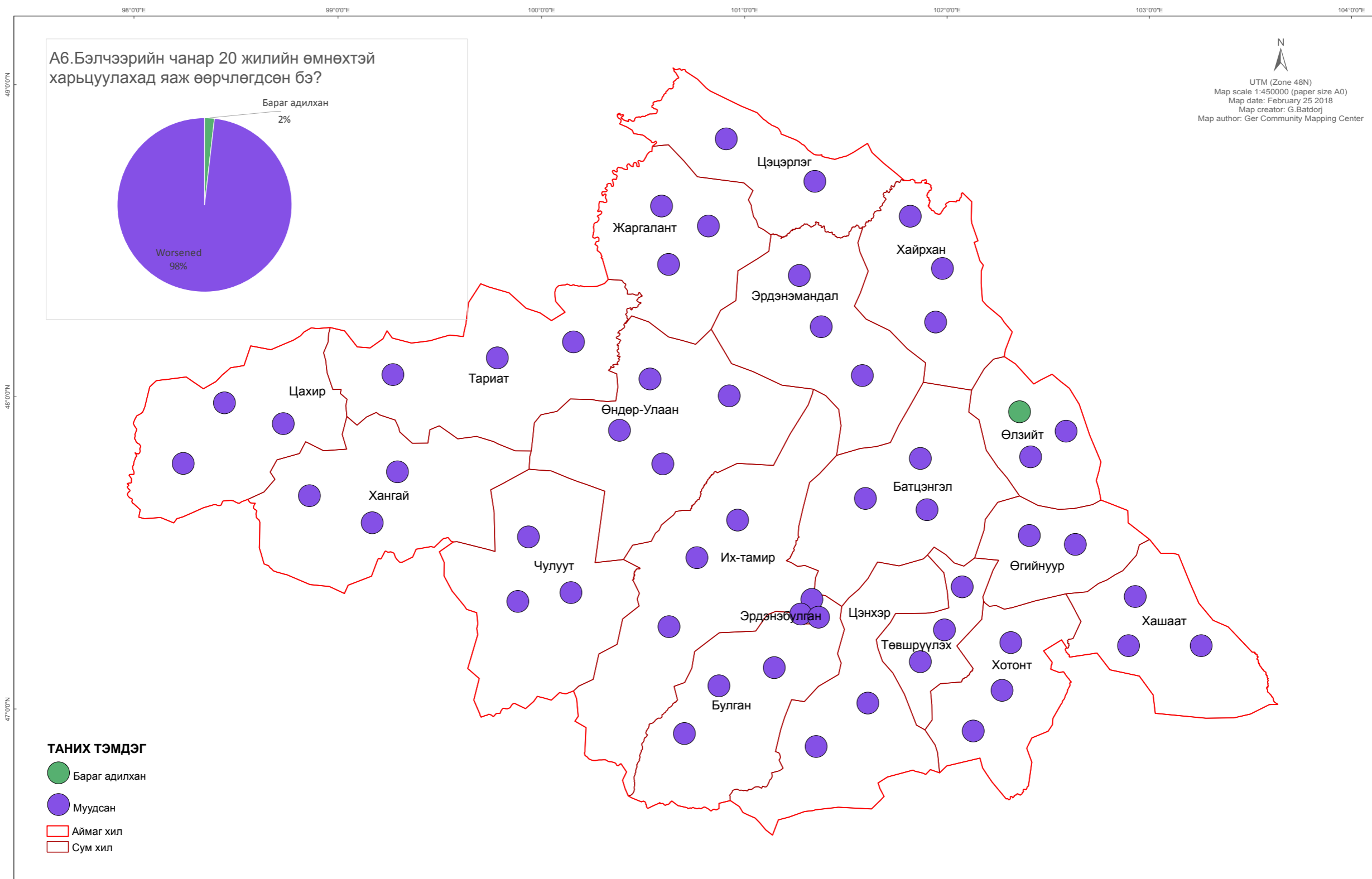


# ЯМАР ТӨРЛИЙН УРГАМАЛ ОДОО ЗОНХИЛОН УРГАЖ БАЙНА ВЭ?

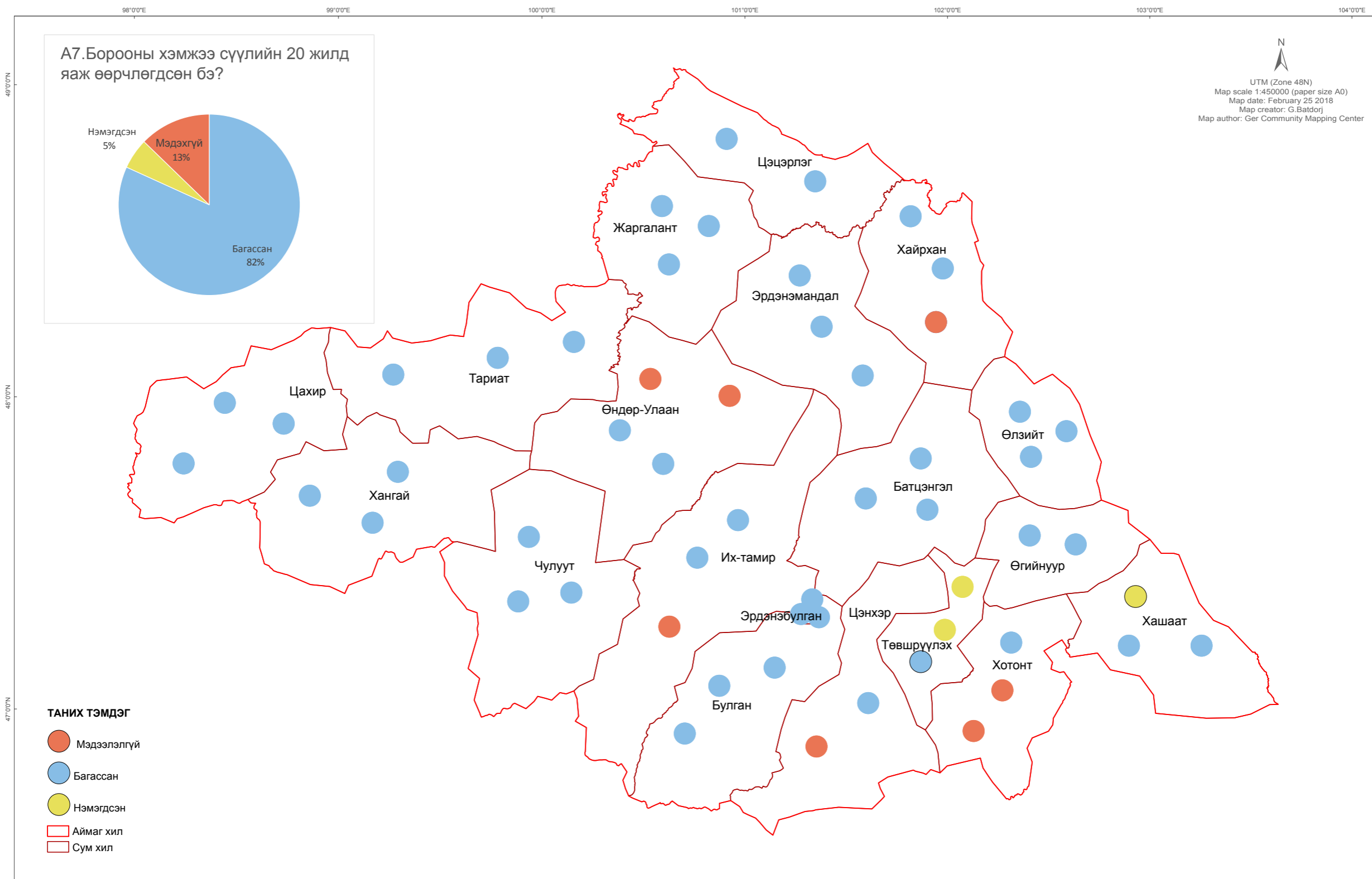




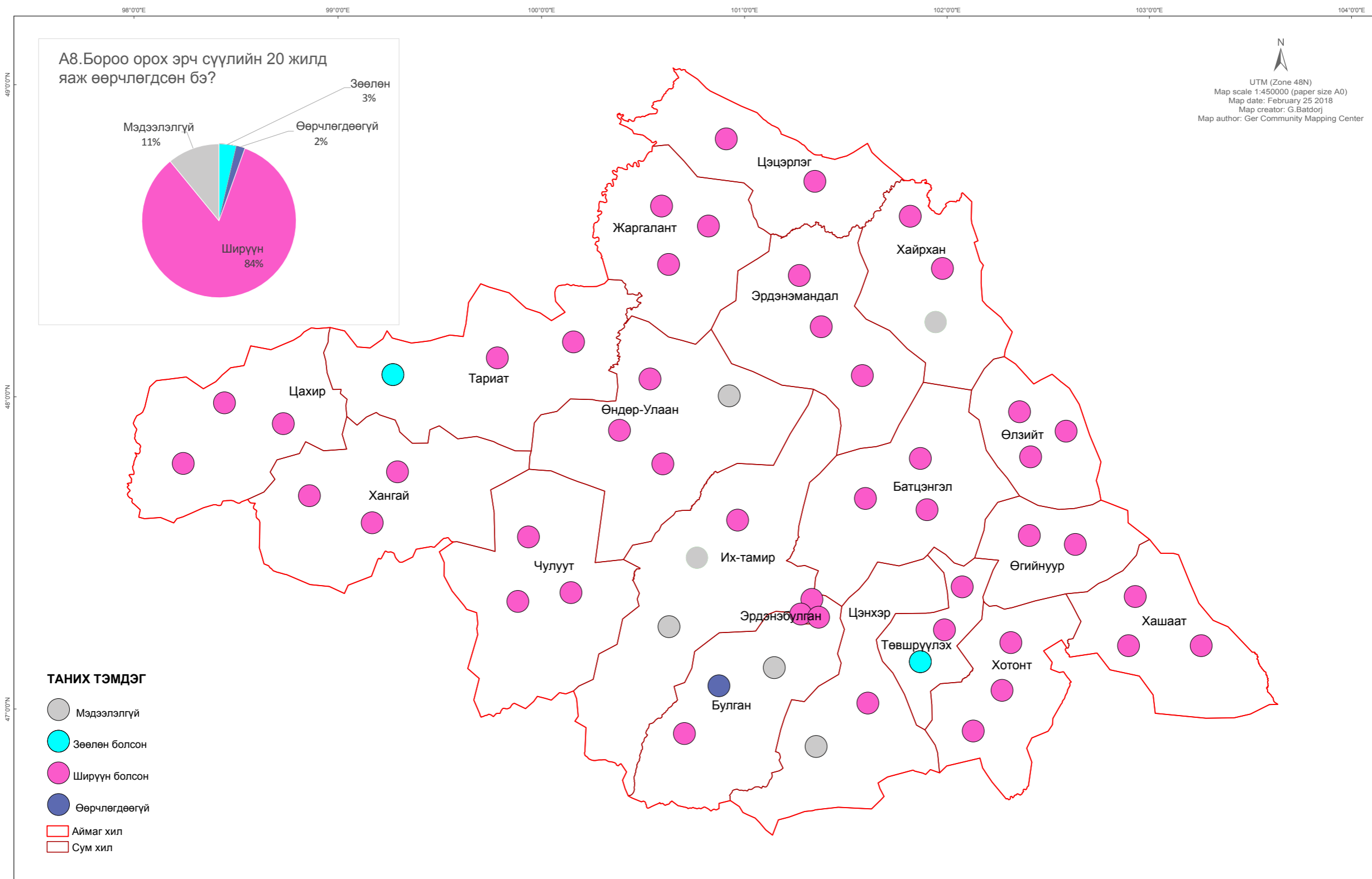
# ӨМНӨХТЭЙ ХАРЬЦУУЛАХАД БЭЛЧЭЭРИЙН ЧАНАР ХЭРХЭН ӨӨРЧЛӨГДСӨН БЭ?



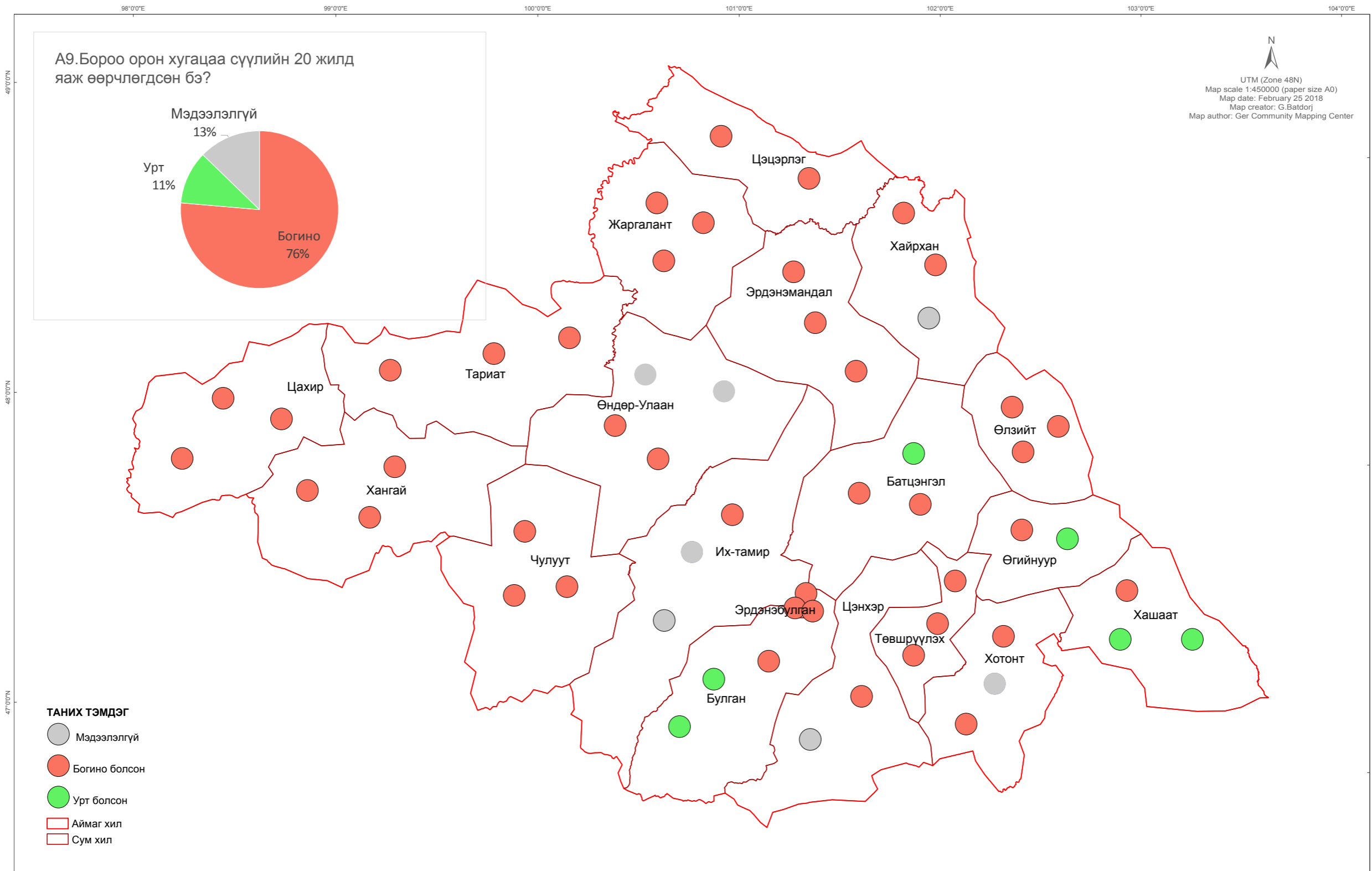
# ТАНАЙ НУТАГТ ОРОХ БОРООНЫ ХЭМЖЭЭ ХЭРХЭН ӨӨРЧЛӨГДСӨН БЭ?



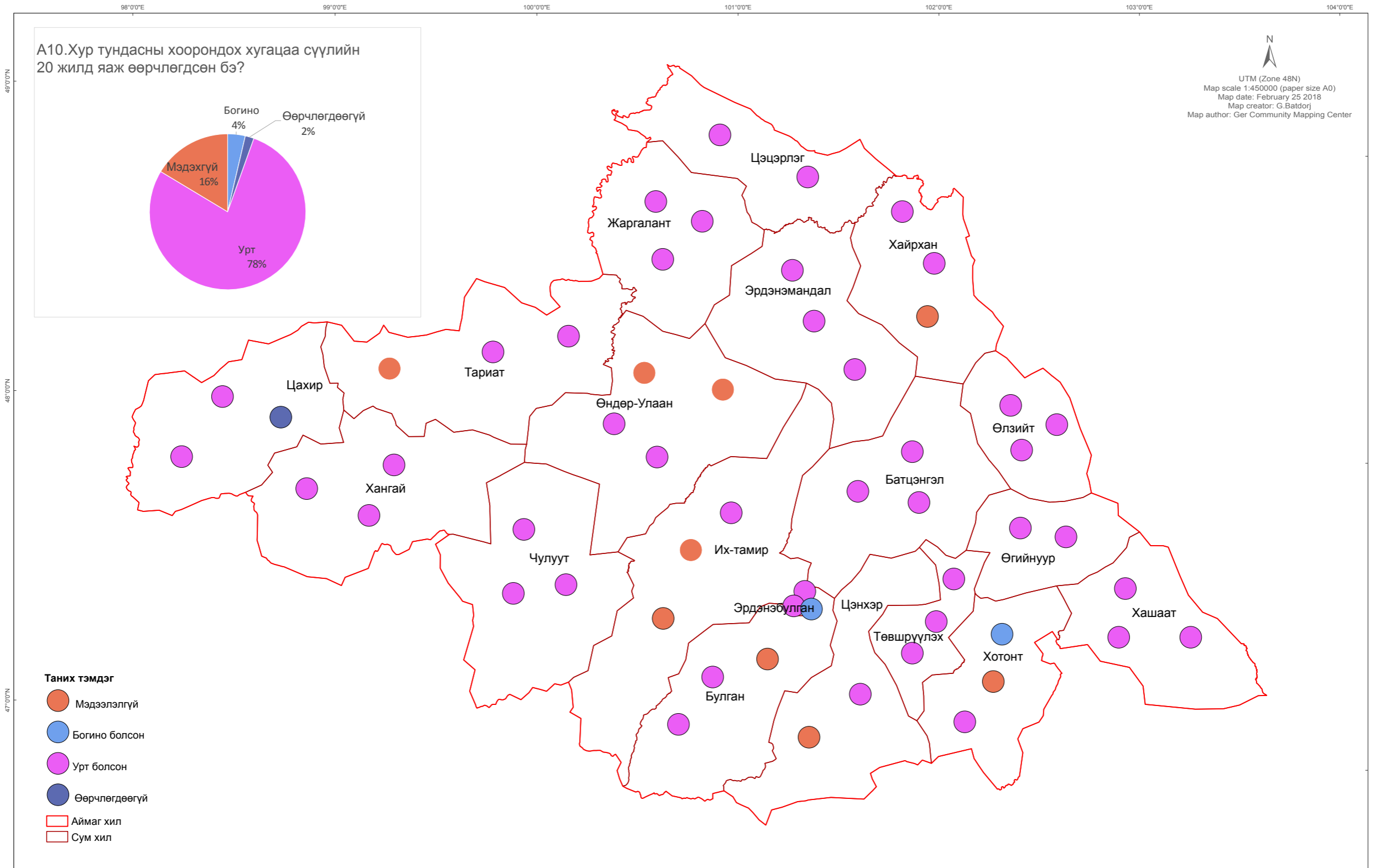
# ТАНАЙ НУТАГТ ОРОХ БОРООНЫ ЭРЧ ХЭРХЭН ӨӨРЧЛӨГДСӨН БЭ?



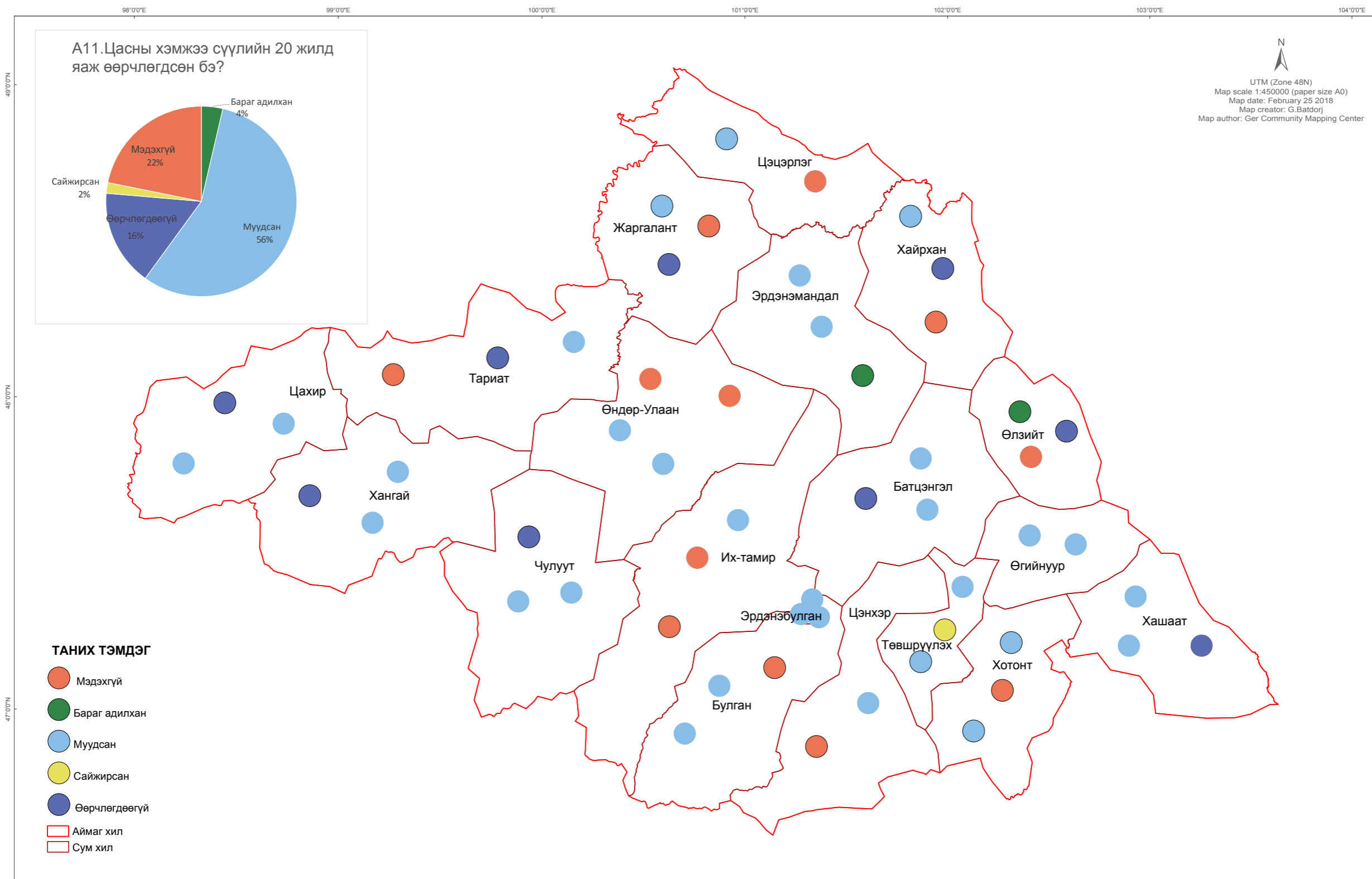
# ТАНАЙ НУТАГТ БОРОО ОРОХ ХУГАЦАА ХЭРХЭН ӨӨРЧЛӨГДСӨН БЭ?



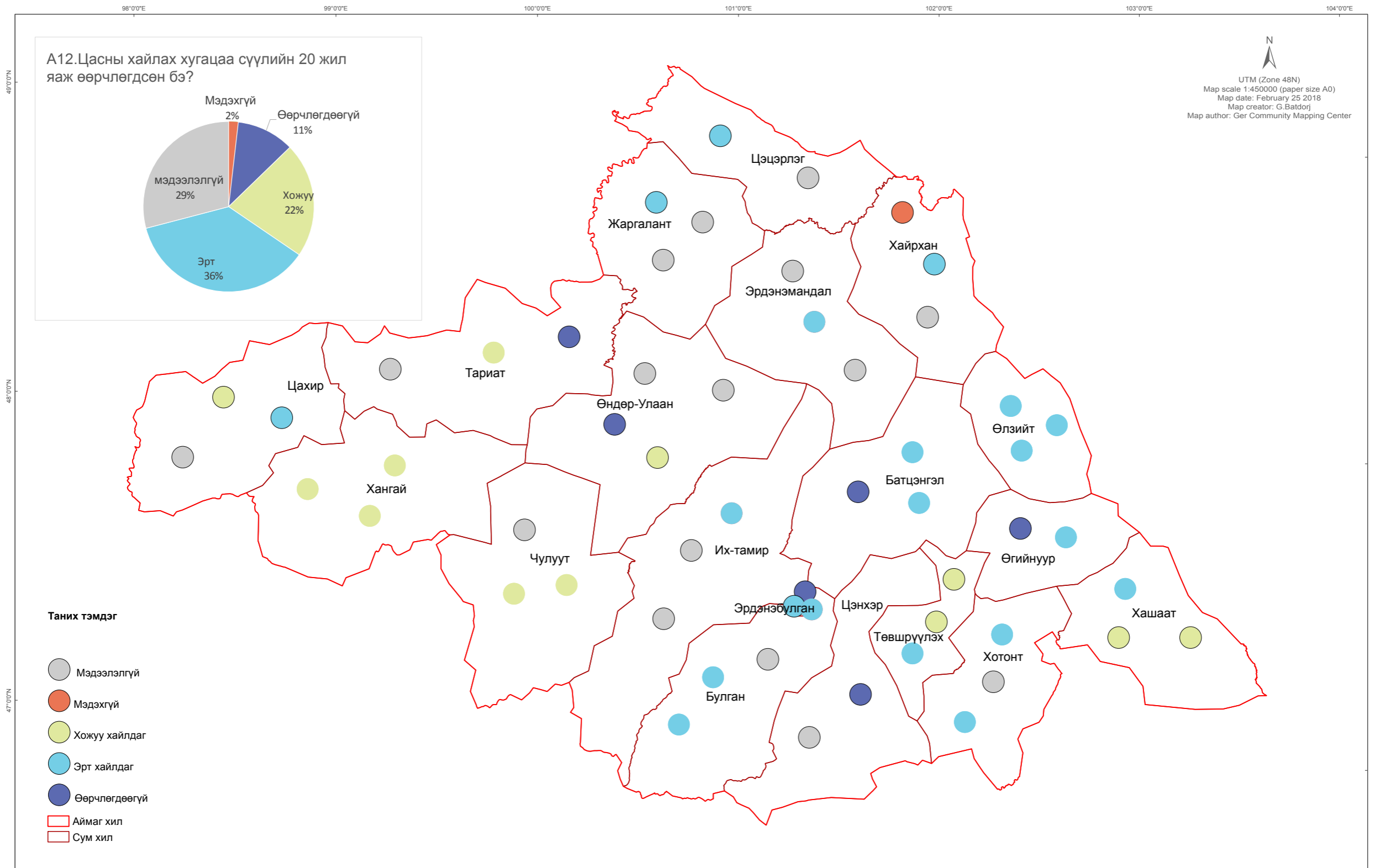
# ТАНАЙ НУТАГТ ХУР ТУНАДАС ОРОХ ХООРОНДЫН ХУГАЦАА ХЭРХЭН ӨӨРЧЛӨГДСӨН БЭ?



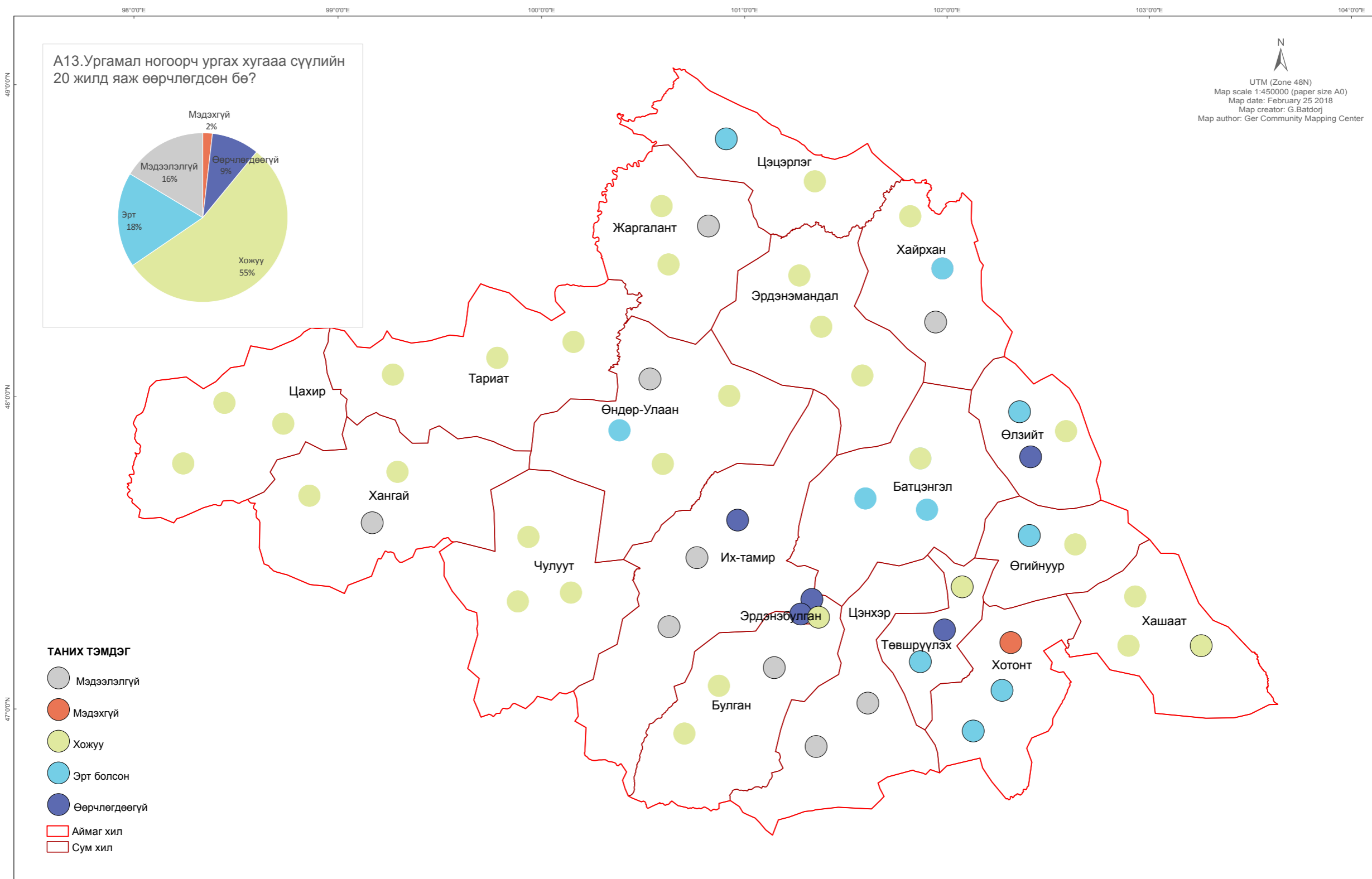
# ТАНАЙ НУТАГТ ОРОХ ЦАСНЫ ХЭМЖЭЭ ХЭРХЭН ӨӨРЧЛӨГДСӨН БЭ?



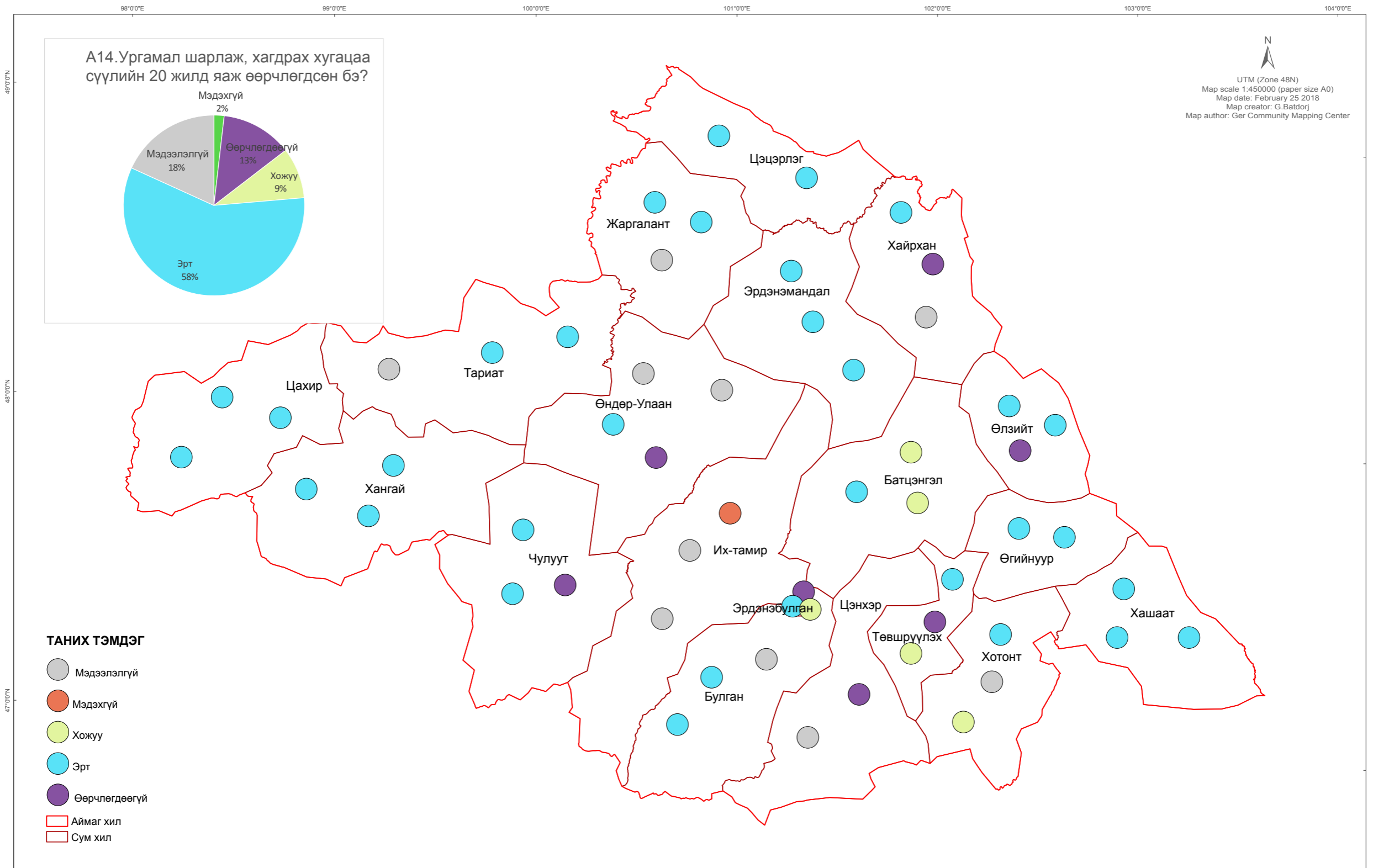
# ТАНАЙ НУТАГТ ОРОХ ЦАСНЫ ХАЙЛАХ ХУГАЦАА ХЭРХЭН ӨӨРЧЛӨГДСӨН БЭ?



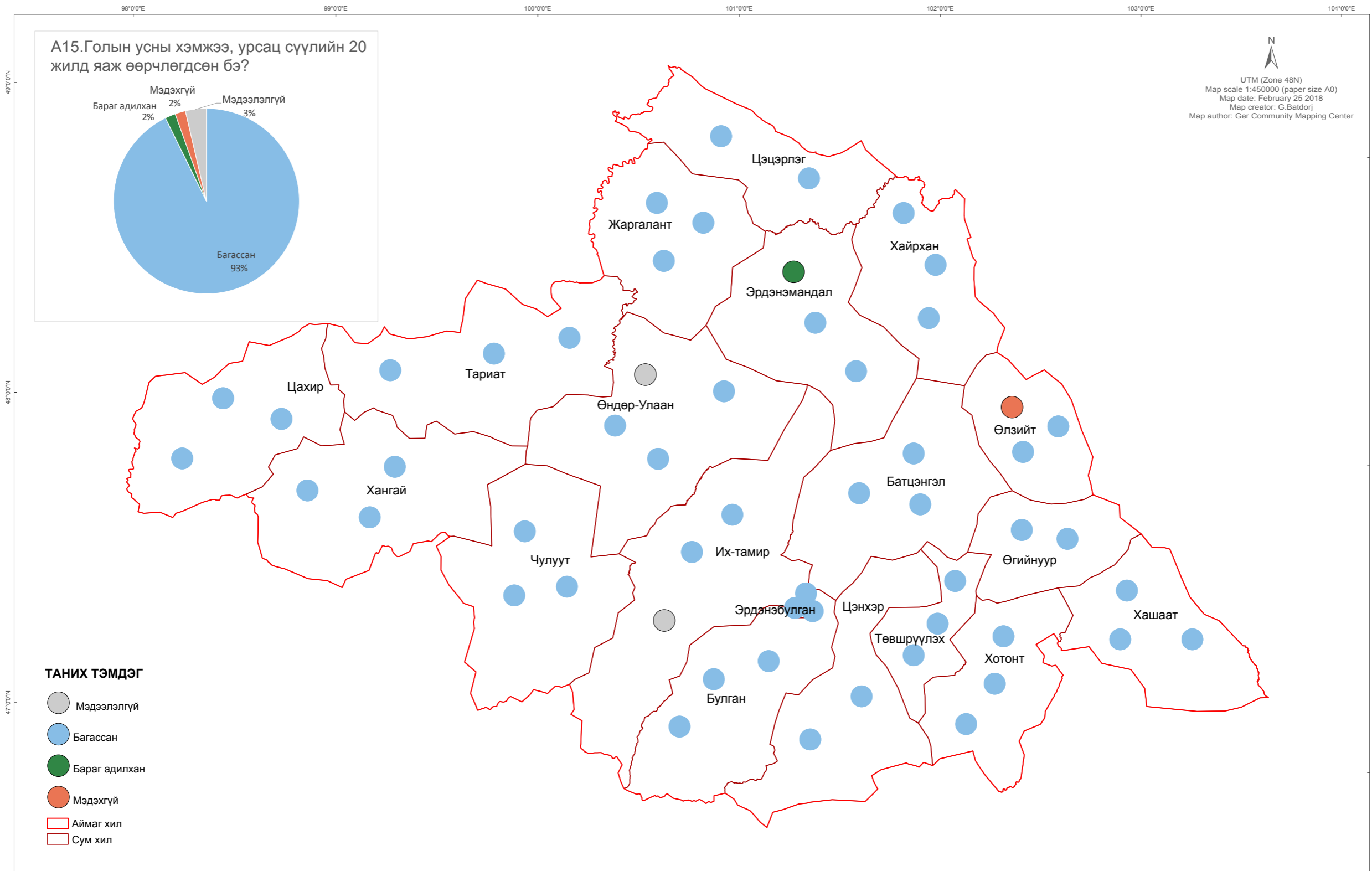
# ТАНАЙ НУТАГТ УРГАМАЛ НОГООНЫ УРГАХ ХУГАЦАА ХЭРХЭН ӨӨРЧЛӨГДСӨН БЭ?



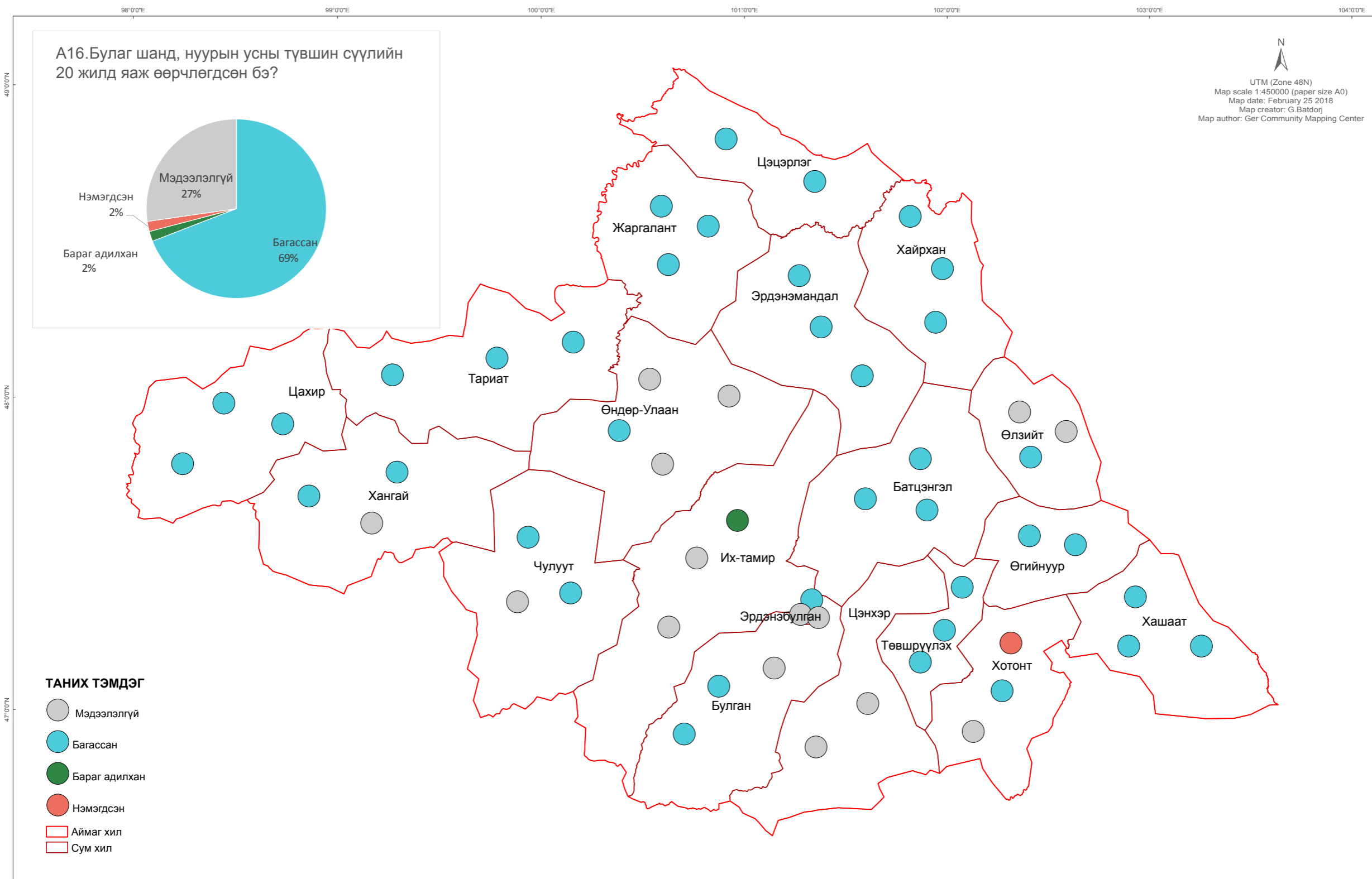
# ТАНАЙ НУТАГТ УРГАМАЛ ШАРЛАЖ, ХАГДРАХ ХЭРХЭН ӨӨРЧЛӨГДСӨН БЭ?



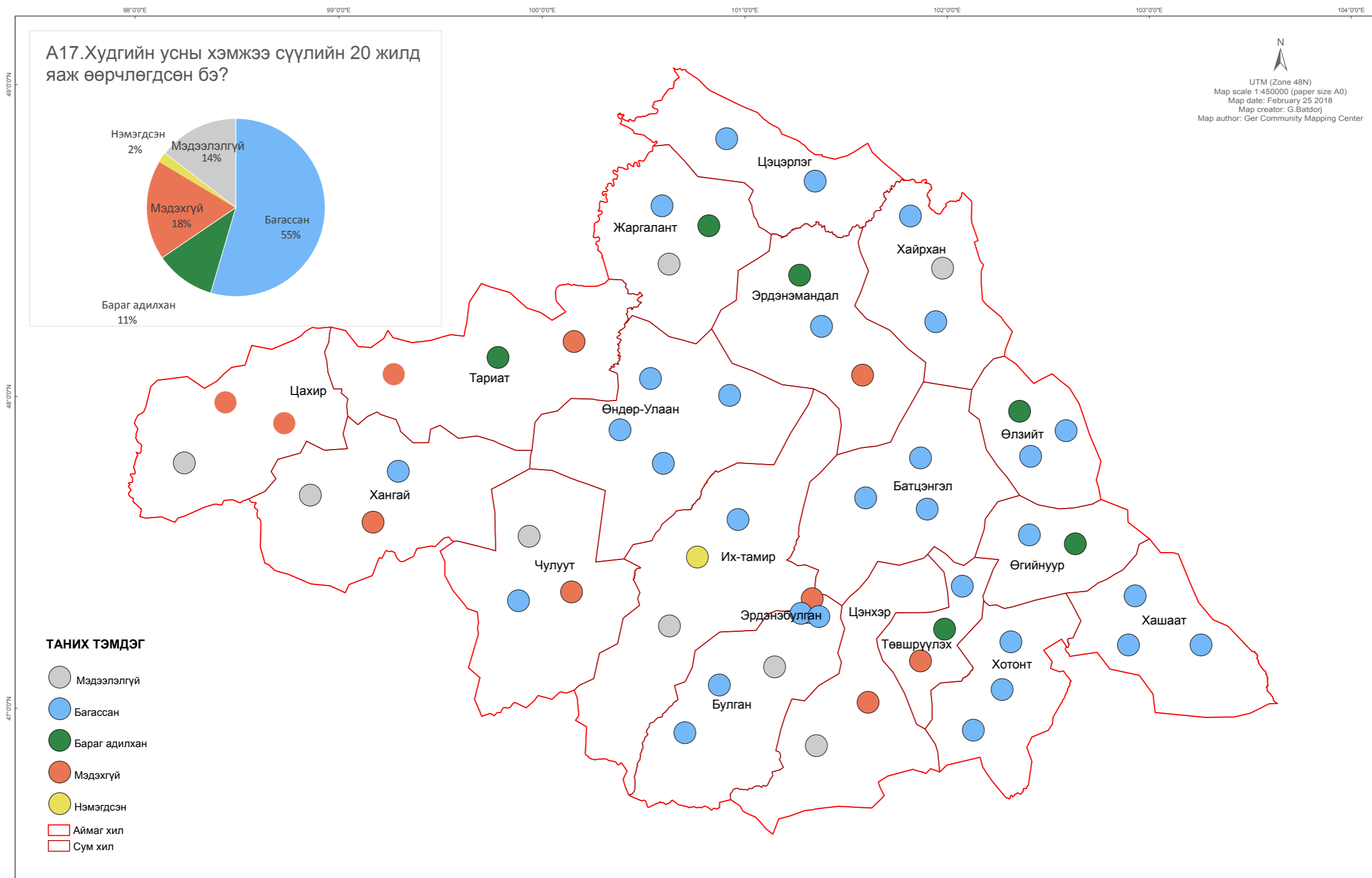
# ТАНАЙ НУТАГТ ГОЛЫН УСНЫ ХЭМЖЭЭ, УРСАЦ ХЭРХЭН ӨӨРЧЛӨГДСӨН БЭ?



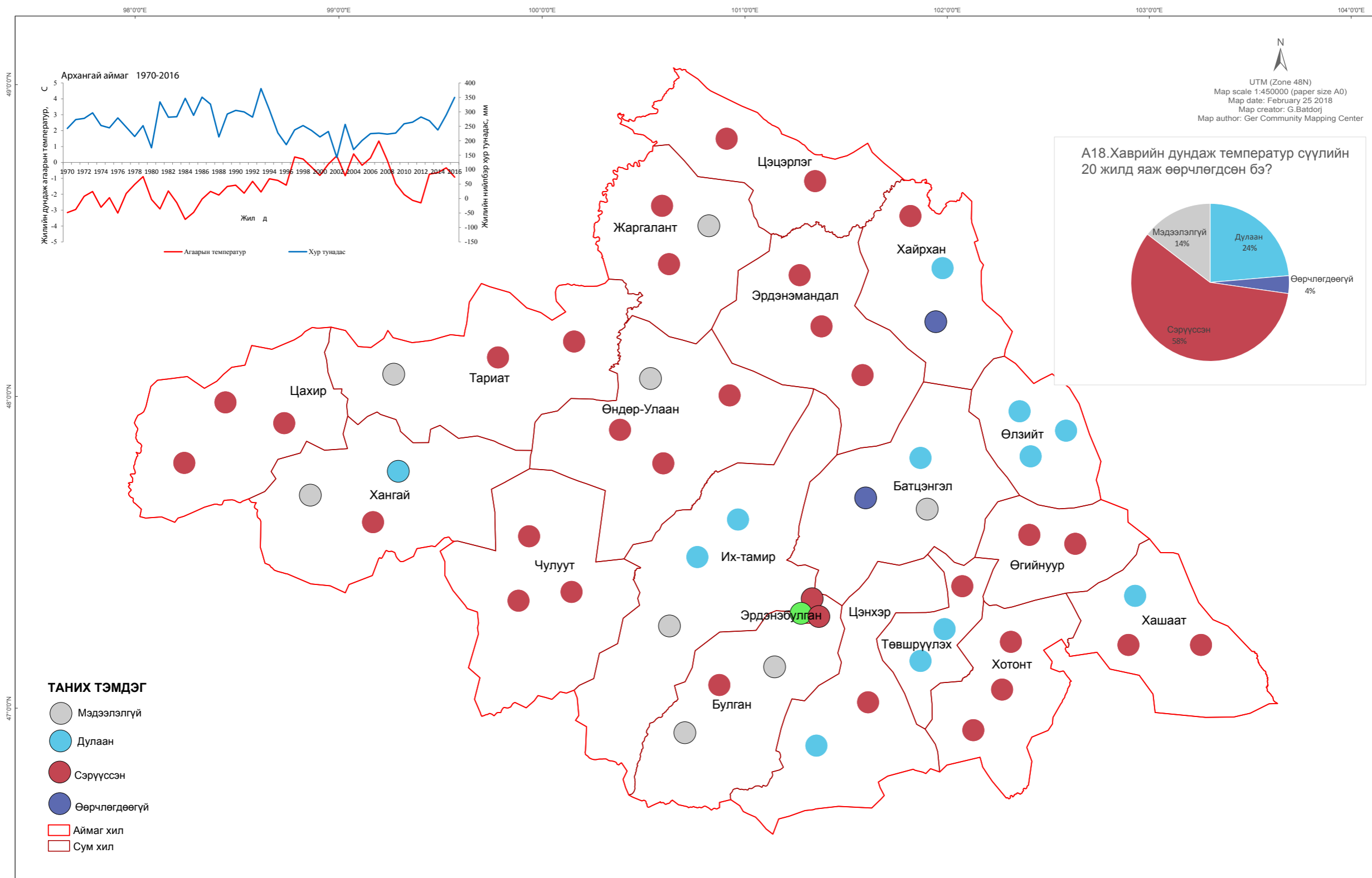
# ТАНАЙ НУТАГТ БУЛАГ ШАНД, НУУРЫН УСНЫ ТҮВШИН ХЭРХЭН ӨӨРЧЛӨГДСӨН БЭ?



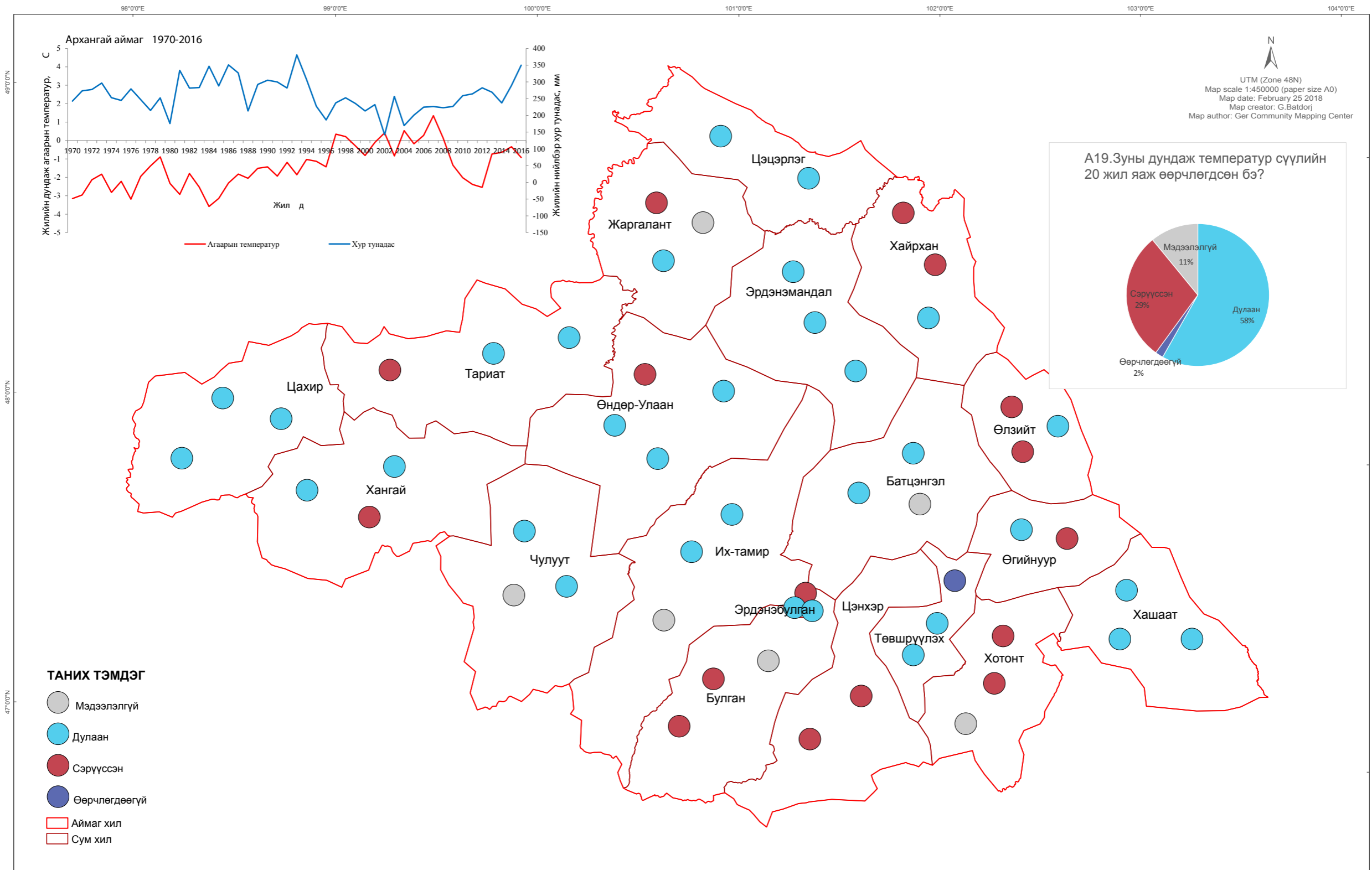
# ТАНАЙ НУТАГТ ХУДГИЙН УСНЫ ХЭМЖЭЭ ХЭРХЭН ӨӨРЧЛӨГДСӨН БЭ?



# ТАНАЙ НУТАГТ ХАВРЫН ДУНДАЖ ТЕМПЕРАТУР ХЭРХЭН ӨӨРЧЛӨГДСӨН БЭ?

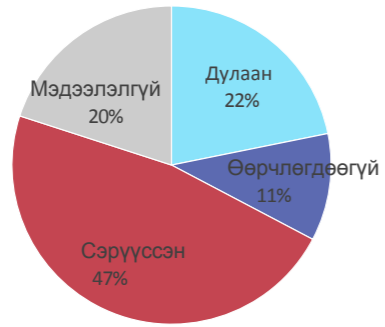



# ТАНАЙ НУТАГТ ЗУНЫ ДУНДАЖ ТЕМПЕРАТУР ХЭРХЭН ӨӨРЧЛӨГДСӨН БЭ?



# ТАНАЙ НУТАГТ НАМРЫН ДУНДАЖ ТЕМПЕРАТУР ХЭРХЭН ӨӨРЧЛӨГДСӨН БЭ?

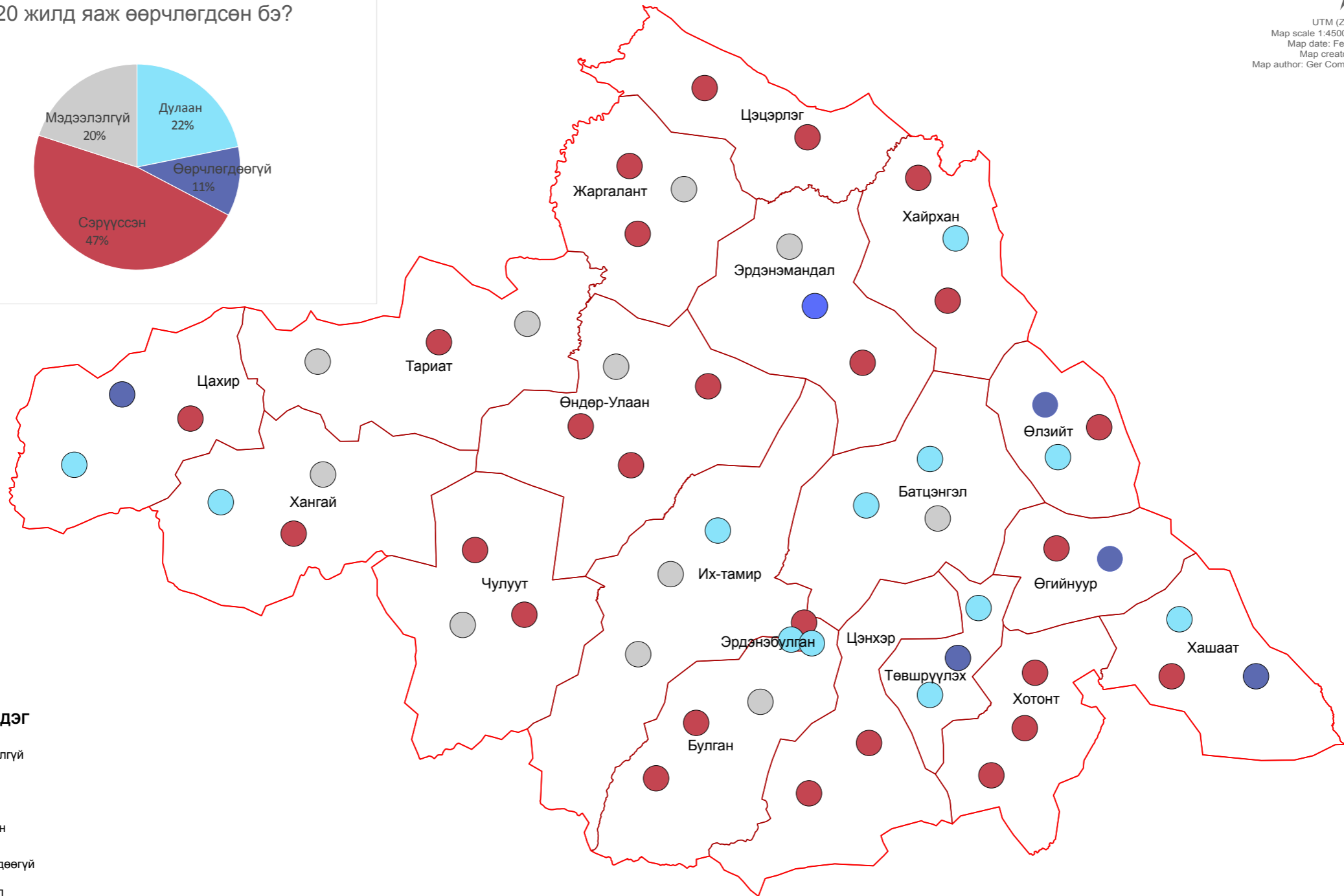
A20.Танай нутагт намрын дундаж температур сүүлийн 20 жилд яаж өөрчлөгдсөн бэ?



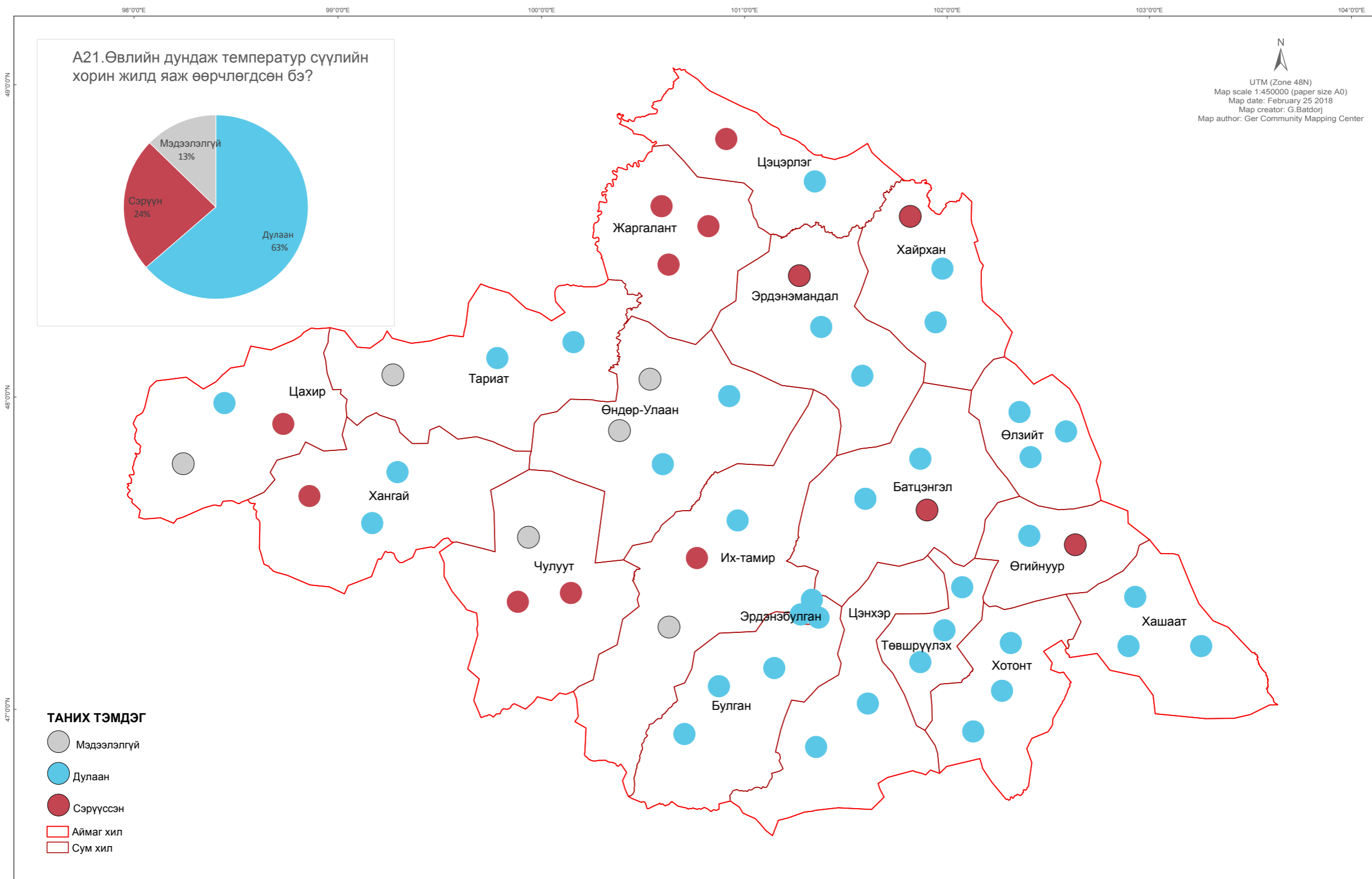
  
 UTM (Zone 48N)  
 Map scale 1:450000 (paper size A0)  
 Map date: February 25 2018  
 Map creator: G.Batdorj  
 Map author: Ger Community Mapping Center

## ТАНИХ ТЭМДЭГ

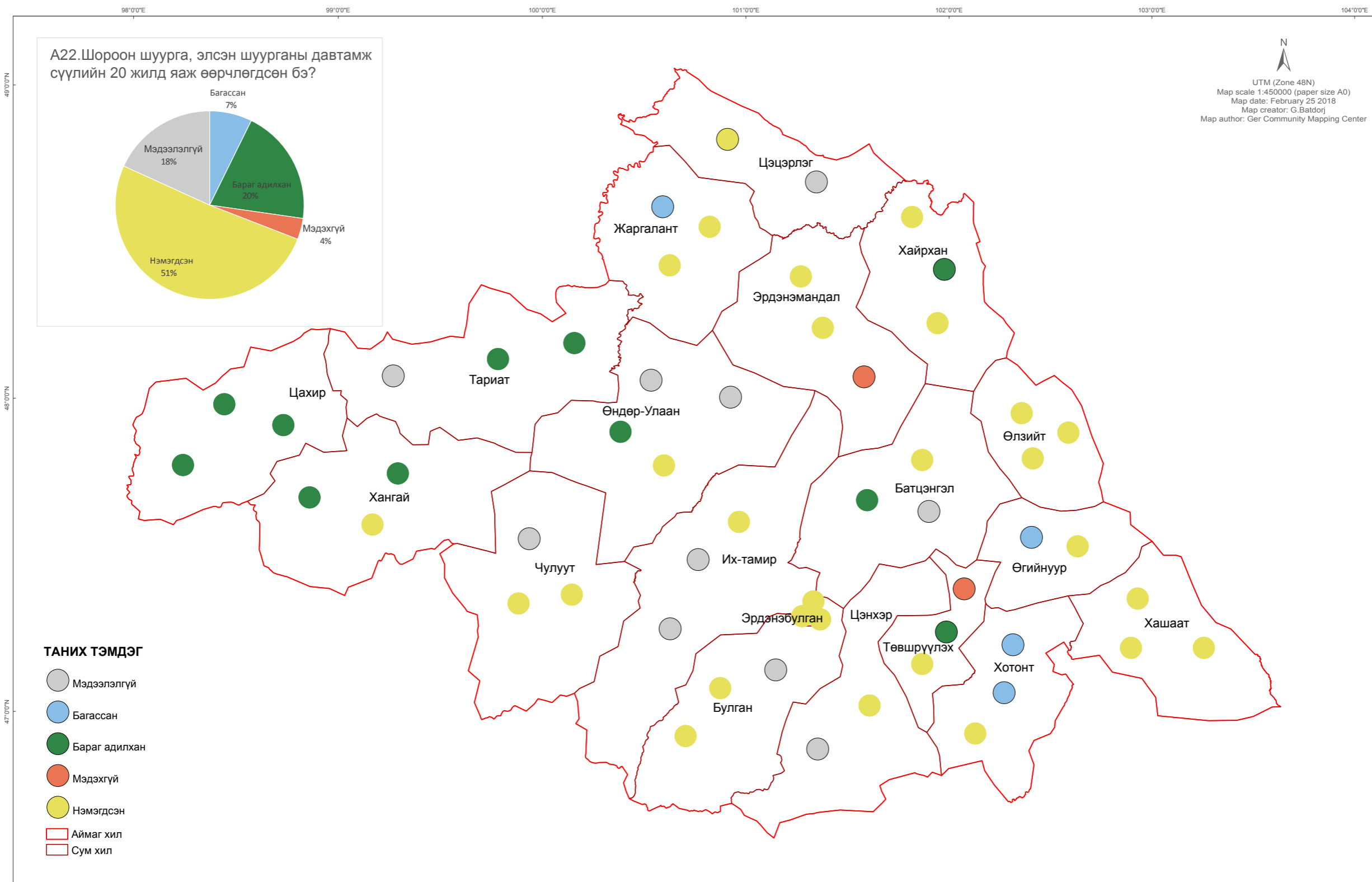
-  Мэдээлэлгүй
-  Дулаан
-  Сэрүүссэн
-  Өөрчлөгдөөгүй
-  Аймаг хил
-  Сум хил



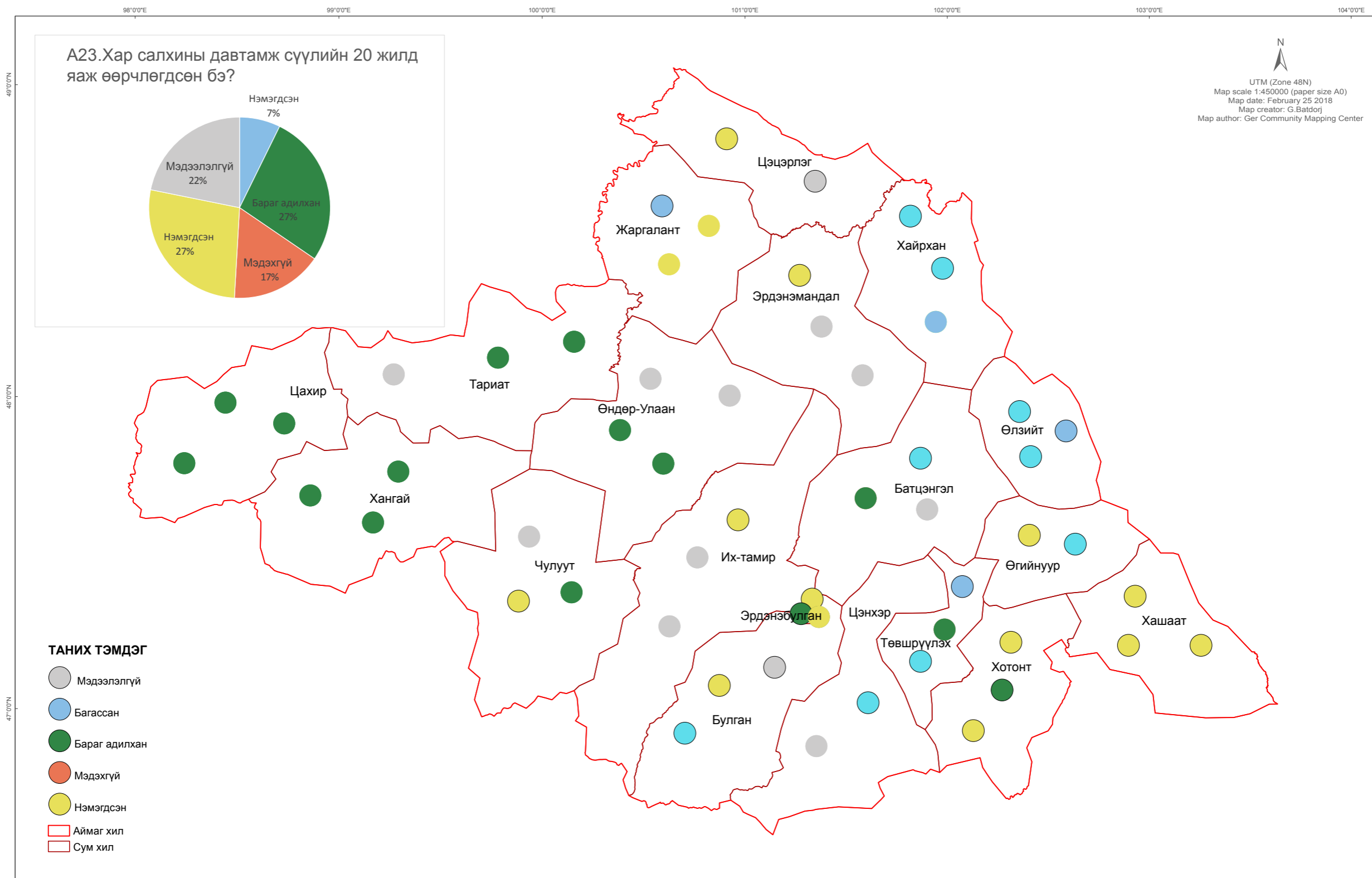
# ТАНАЙ НУТАГТ ӨВЛИЙН ДУНДАЖ ТЕМПЕРАТУР ХЭРХЭН ӨӨРЧЛӨГДСӨН БЭ?



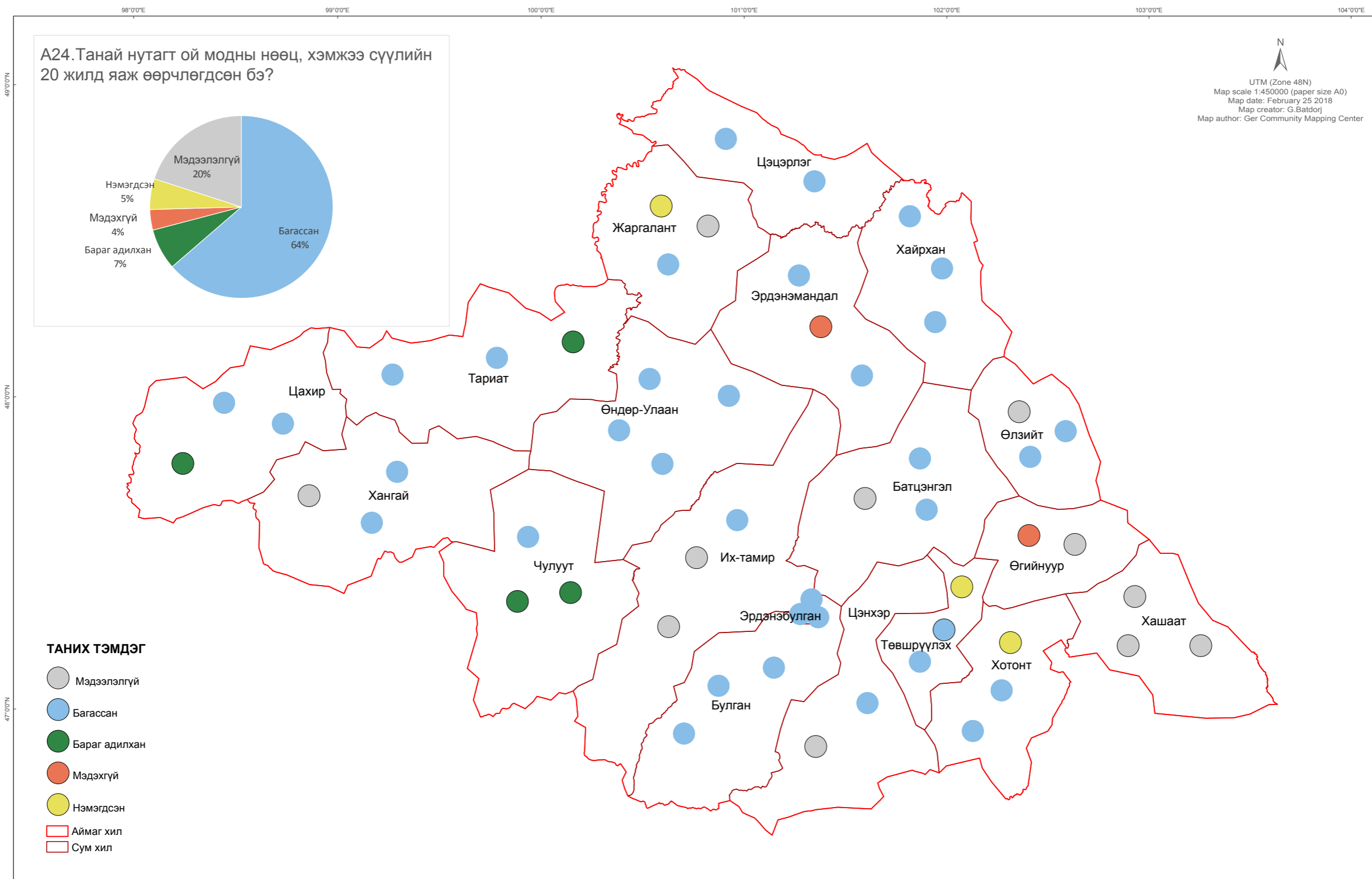
# ТАНАЙ НУТАГТ ШОРООН ШУУРГА, ЭЛСЭН ШУУРГАНЫ ДАВТАМЖ ХЭРХЭН ӨӨРЧЛӨГДСӨН БЭ?



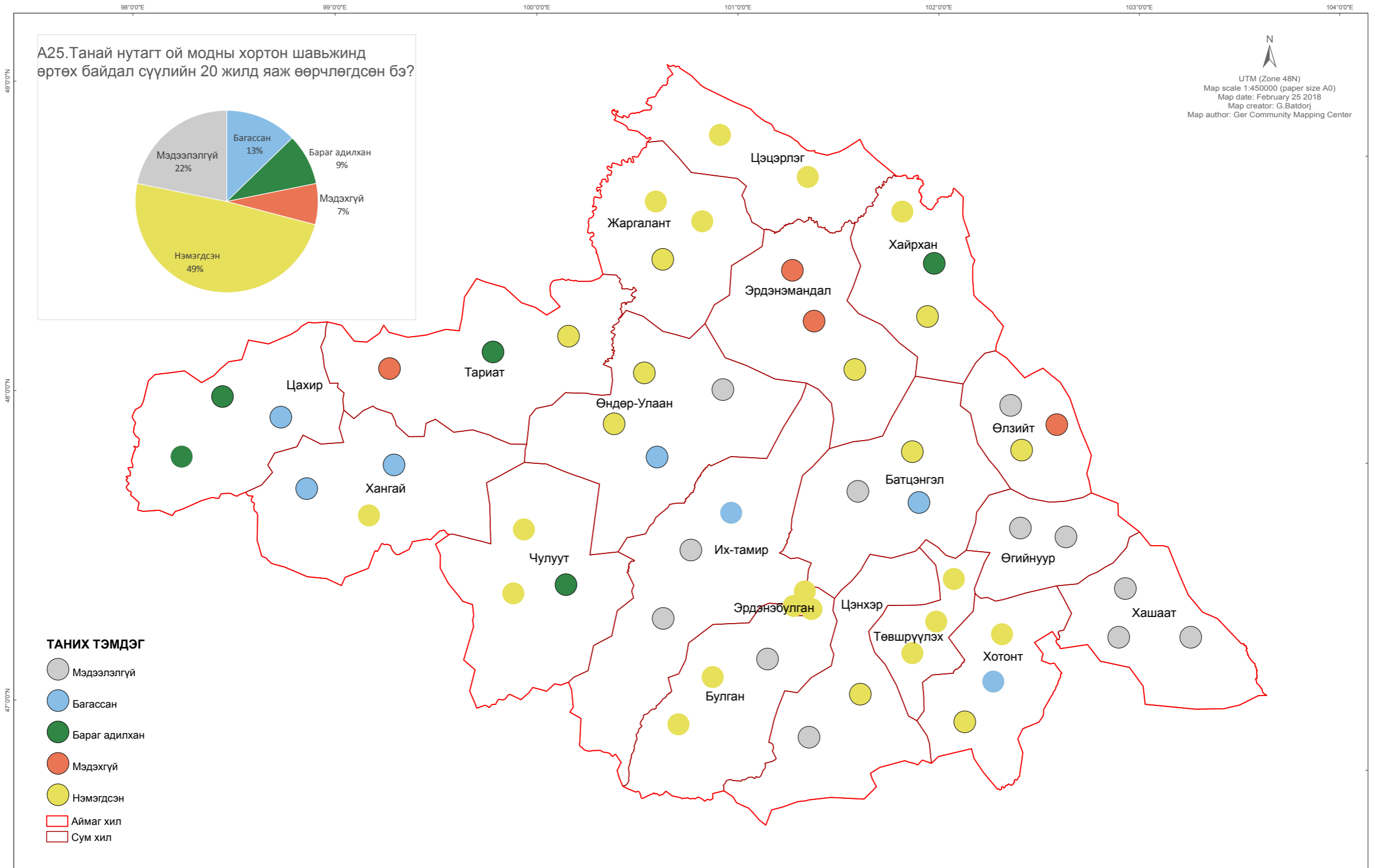
# ТАНАЙ НУТАГТ ХАР САЛХИНЫ ДАВТАМЖ ХЭРХЭН ӨӨРЧЛӨГДСӨН БЭ?



# ТАНАЙ НУТАГТ ОЙ МОДНЫ НӨӨЦ ХЭМЖЭЭ ХЭРХЭН ӨӨРЧЛӨГДСӨН БЭ?

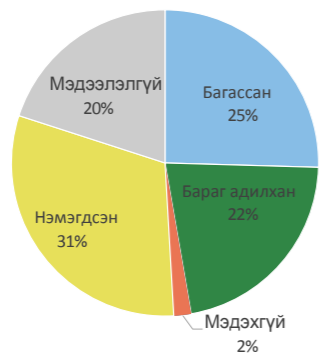



# ТАНАЙ НУТАГТ МОДНЫ ХОРТОН ШАВЖАНД ӨРТӨХ БАЙДАЛ ХЭРХЭН ӨӨРЧЛӨГДСӨН БЭ?



# ТАНАЙ НУТАГТ ОЙ МОД ГАЛ ТҮЙМЭРТ ӨРТӨХ БАЙДАЛ ХЭРХЭН ӨӨРЧЛӨГДСӨН БЭ?

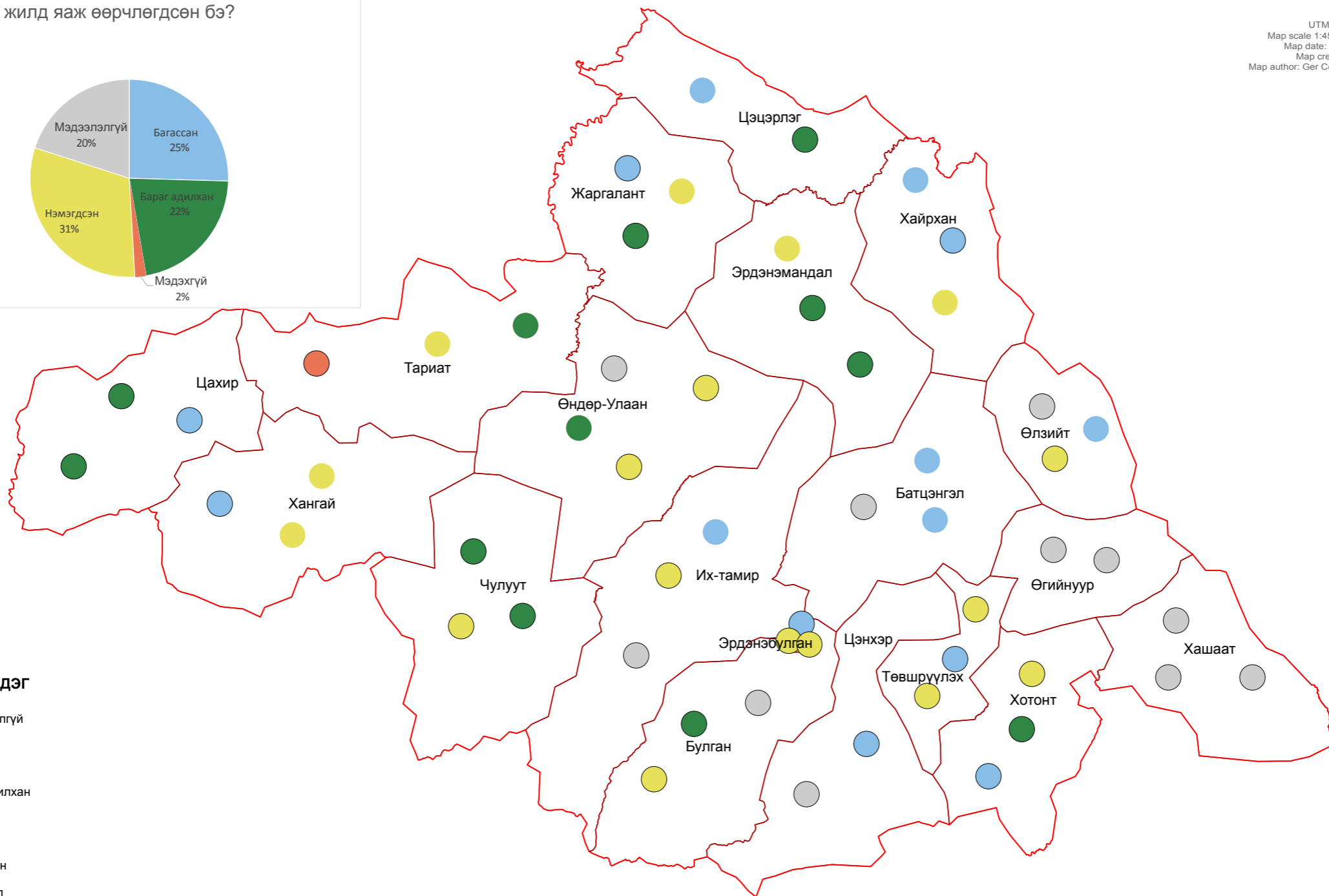
A26. Танай нутагт ой мод гал түймэрт өртөх байдал сүүлийн 20 жилд яаж өөрчлөгдсөн бэ?



  
 UTM (Zone 48N)  
 Map scale 1:450000 (paper size A0)  
 Map date: February 25 2018  
 Map creator: G. Batdorj  
 Map author: Ger Community Mapping Center

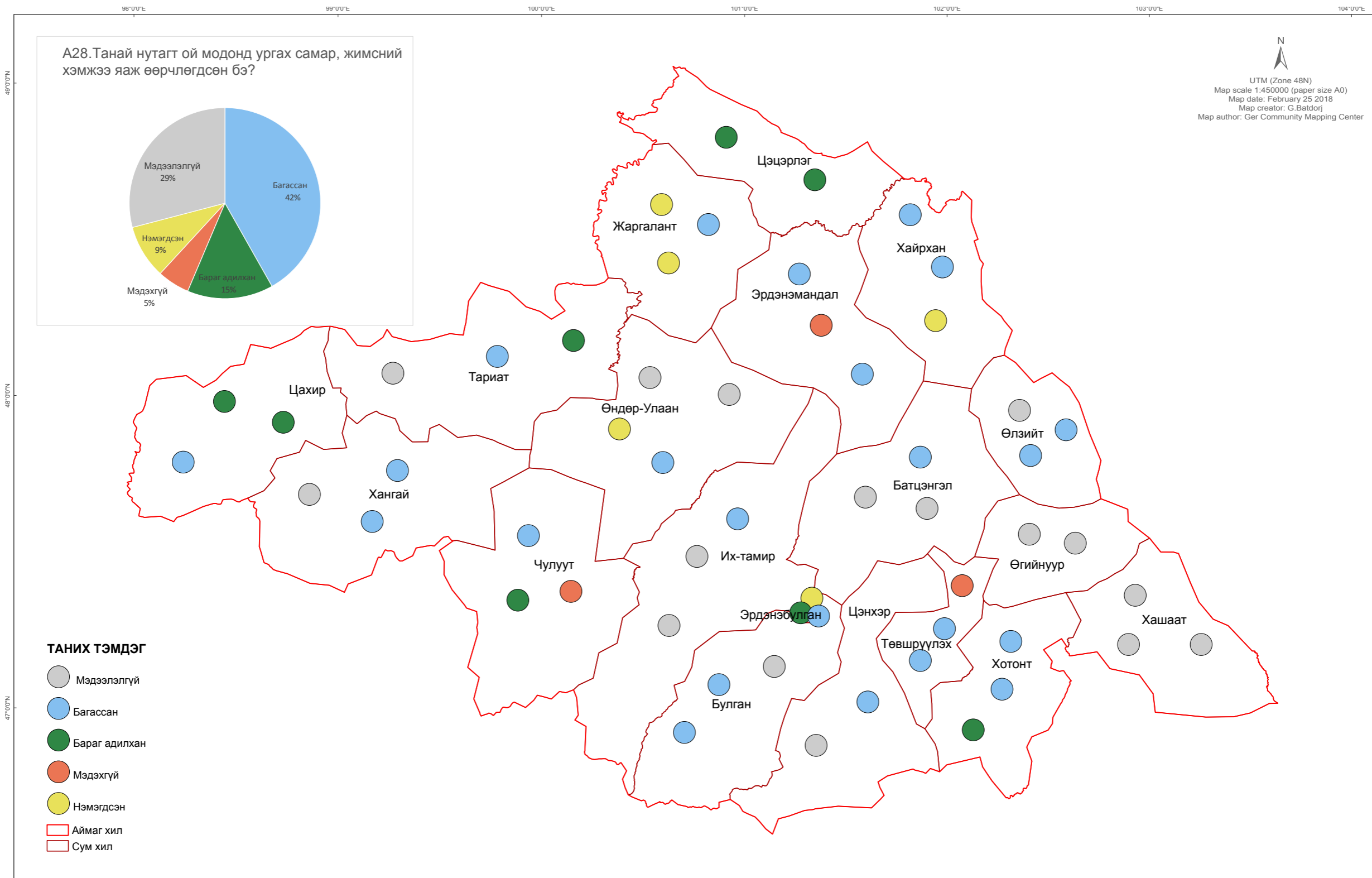
## ТАНИХ ТЭМДЭГ

-  Мэдээлэлгүй
-  Багассан
-  Барга адилхан
-  Мэдэхгүй
-  Нэмэгдсэн
-  Аймаг хил
-  Сум хил

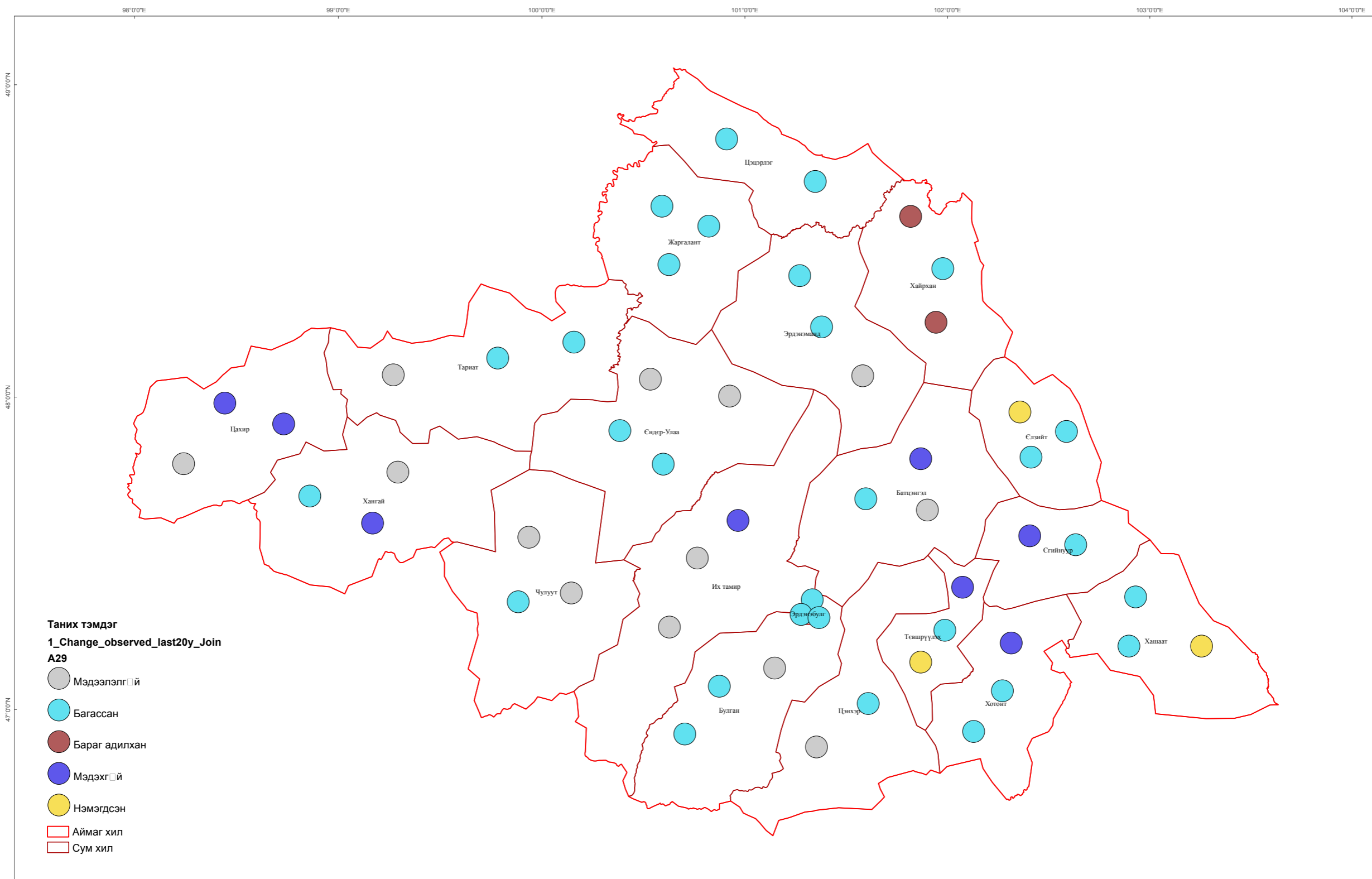




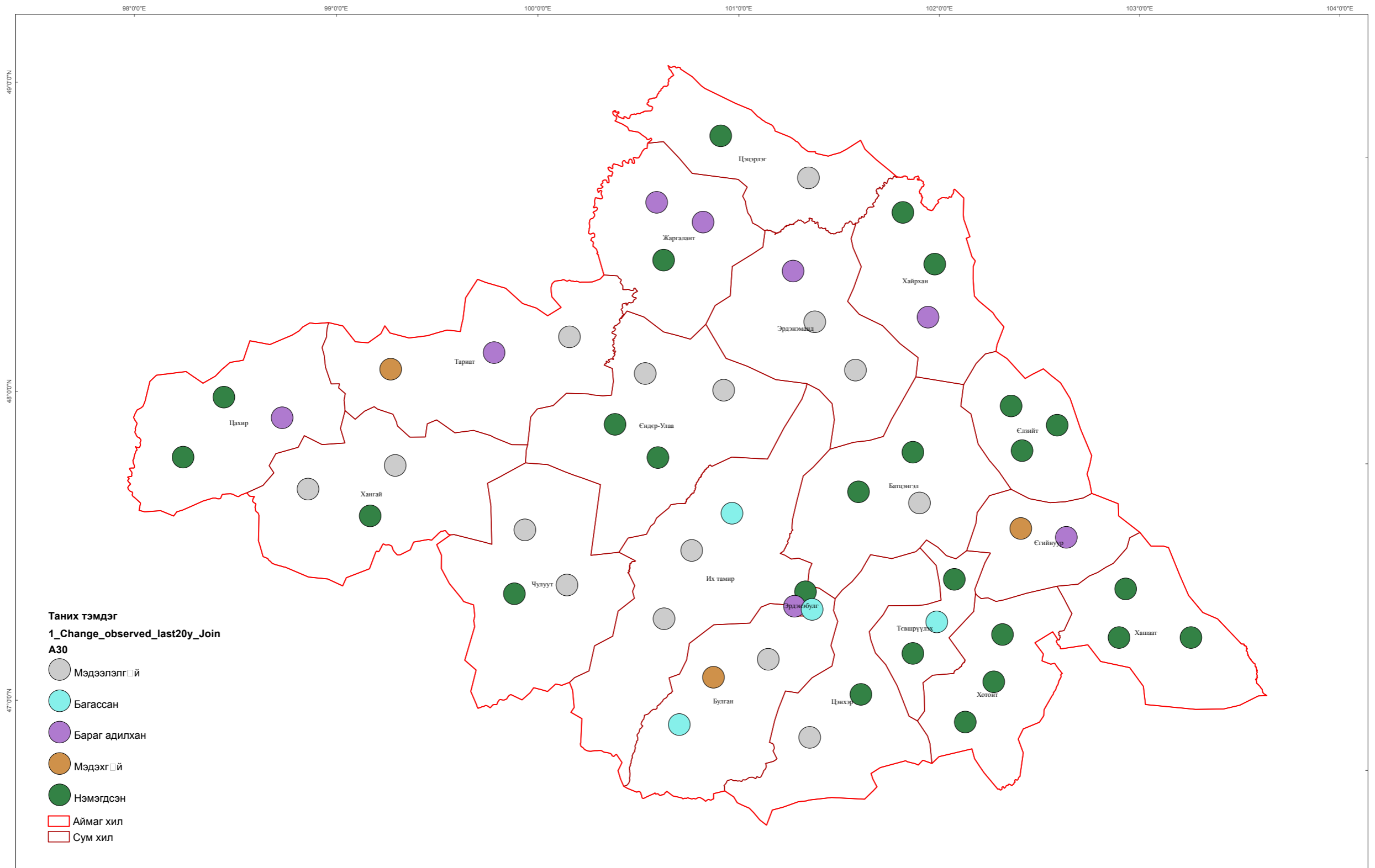
# ТАНАЙ НУТАГТ ОЙ МОДОНД УРГАХ САМАР, ЖИМСНИЙ ХЭМЖЭЭ ХЭРХЭН ӨӨРЧЛӨГДСӨН БЭ?



# ТАНАЙ НУТАГТ ГАЗАР ТАРИАЛАНГИЙН ШИМ, УРГАЦ ХЭРХЭН ӨӨРЧЛӨГДСӨН БЭ?



# ТАНАЙ НУТАГТ ЗУД БОЛОХ БАЙДАЛ ХЭРХЭН ӨӨРЧЛӨГДСӨН БЭ?





**ЖЭРЭС ОУТББ-ЫН МОНГОЛ ДАХЬ ТӨЛӨӨЛӨГЧИЙН ГАЗАР  
СЕМААТЕРР ТӨСӨЛ**

